

Actividad 2:
Apoyo a la caracterización adicional
de las masas de agua subterránea
en riesgo de no cumplir los objetivos
medioambientales en 2015

Demarcación Hidrográfica del Duero

MASA DE AGUA SUBTERRÁNEA
32 Páramo de Torozos



GOBIERNO
DE ESPAÑA

MINISTERIO
DE CIENCIA
E INNOVACIÓN

MINISTERIO
DE MEDIO AMBIENTE
Y MEDIO RURAL Y MARINO



Instituto Geológico
y Minero de España

DIRECCIÓN GENERAL
DEL AGUA

MASA DE AGUA SUBTERRÁNEA (nombre y código):

Páramo de Torozos 32

1.- IDENTIFICACIÓN

Clase de riesgo

Cualitativo

Detalle del riesgo

Cualitativo puntual, Cualitativo difuso

Ámbito Administrativo:

Demarcación hidrográfica	Extensión (km ²)
DUERO	1.516,98

CC.AA.
Castilla y León

Provincia/s
34-Palencia 47-Valladolid

Población asentada:

Tipo de población	Nº de habitantes en el entorno de la masa	Censo (año)
De derecho (censada)		
De hecho (estimada)		

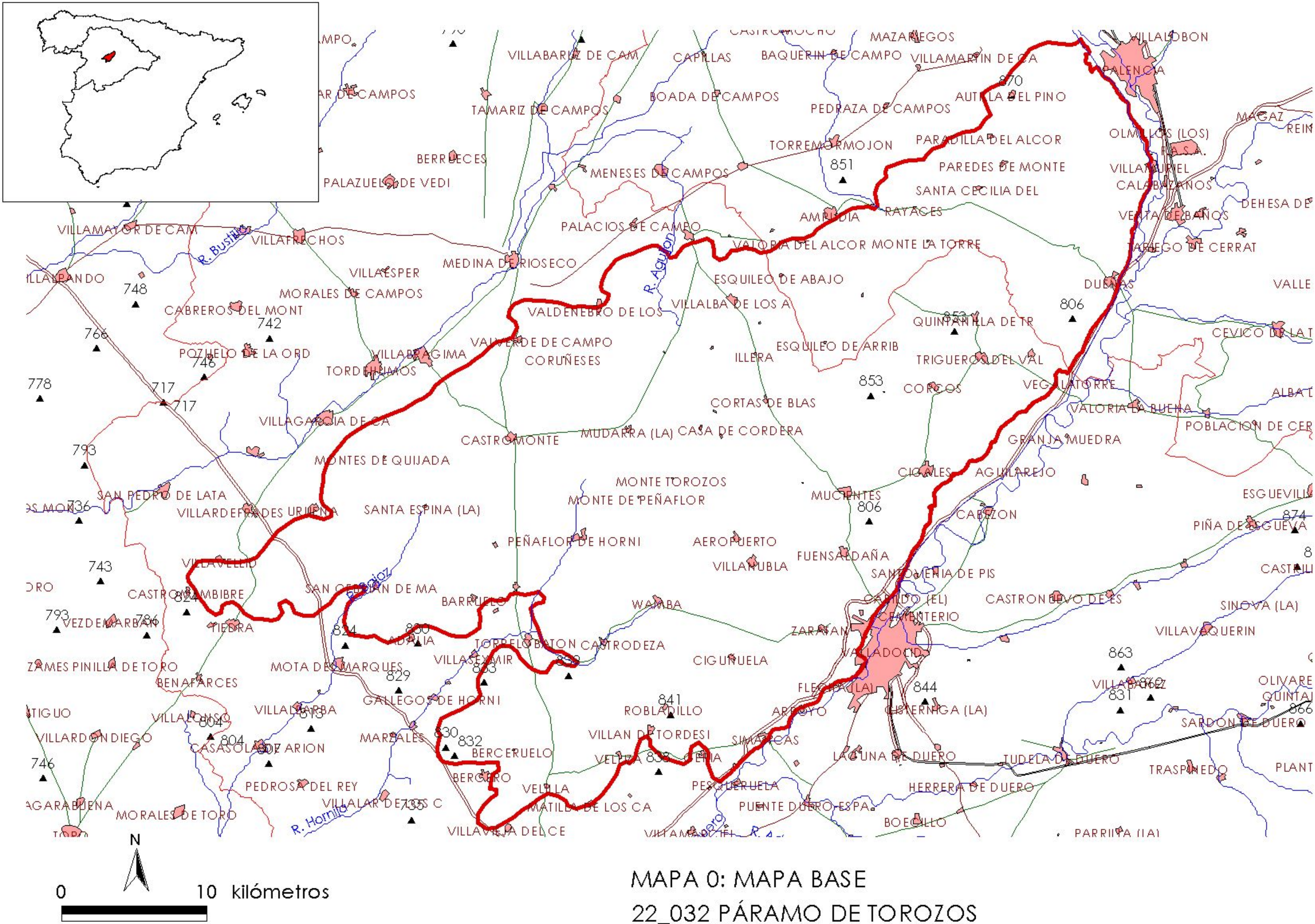
Topografía:

Distribución de altitudes	
Altitud (m.s.n.m)	
Máxima	880
Mínima	683

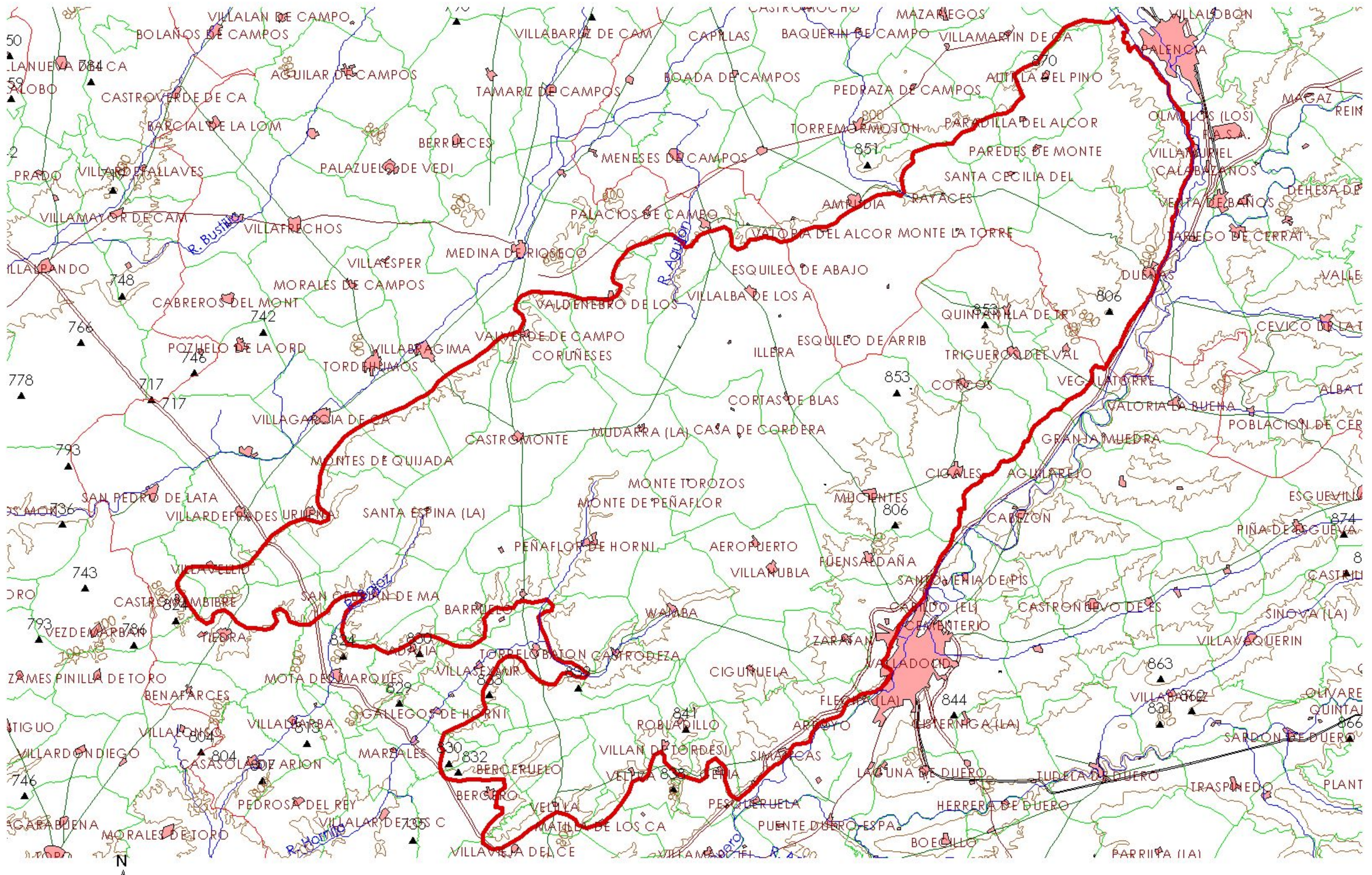
Modelo digital de elevaciones		
Rango considerado (m.s.n.m)		Superficie de la masa (%)
Valor menor del rango	Valor mayor del rango	
683	732	3
732	782	12
782	831	21
831	880	63

Información gráfica:

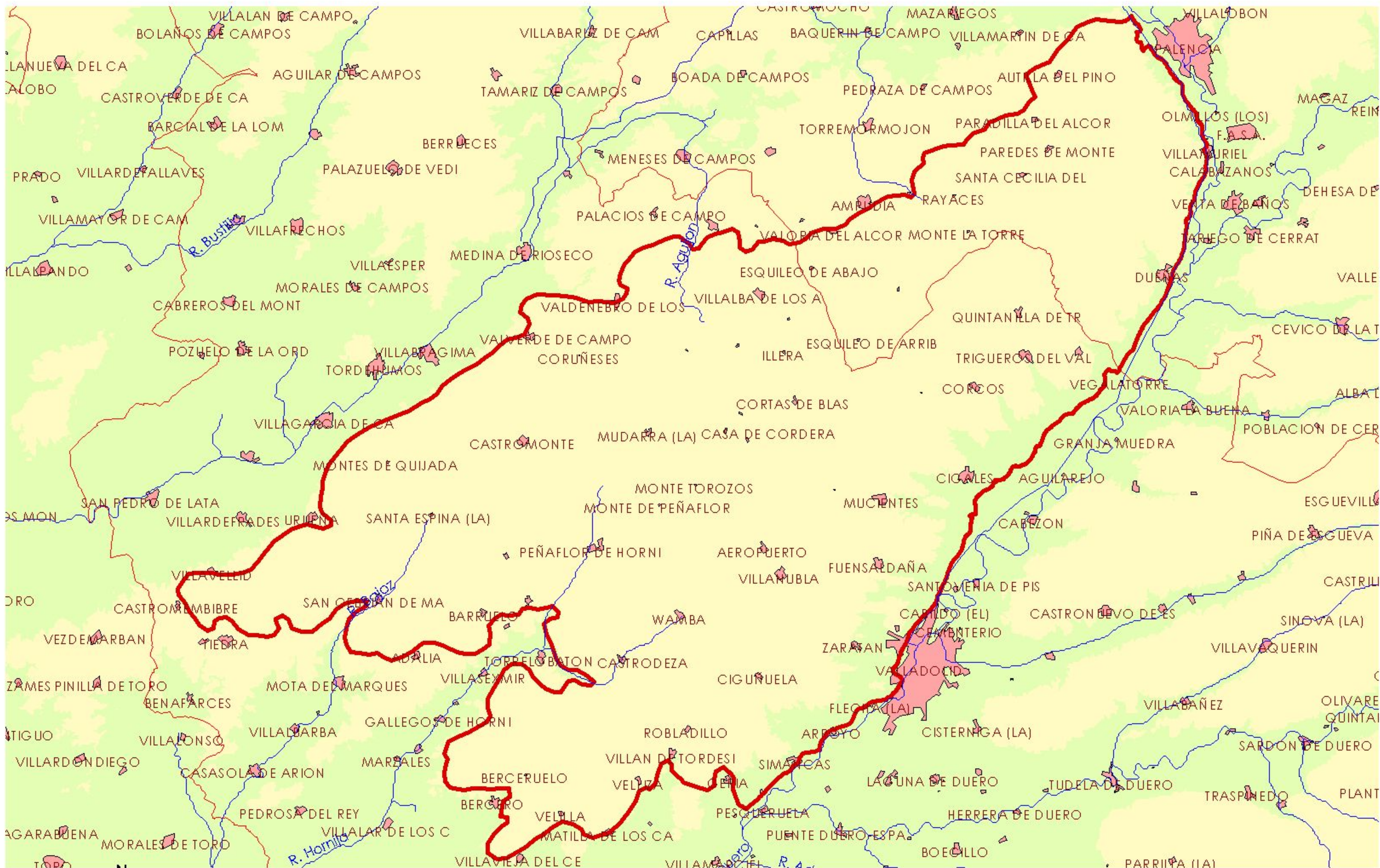
Base cartográfica con delimitación de la masa
Mapa digital de elevaciones



MAPA 0: MAPA BASE
 22_032 PÁRAMO DE TOROZOS



MAPA 1.1: MAPA DE IDENTIFICACIÓN
22_032 PÁRAMO DE TOROZOS



MAPA 1.2: MAPA DIGITAL DE ELEVACIONES
22_032 PÁRAMO DE TOROZOS

2.- CARACTERÍSTICAS GEOLÓGICAS

Ámbito geoestructural:

Unidades geológicas
Cuenca terciaria del Duero

Columna litológica tipo:

Litología	Extensión Afloramiento km ²	Rango de espesor (m)		Edad geológica	Observaciones
		Valor menor del rango	Valor mayor del rango		
CONGLOMERADOS, ARCILLAS, ARENISCAS, MARGAS Y CALIZAS	150,00			TERCIARIO INDIFERENCIADO	
MARGAS, LUTITAS, ARCILLAS Y CALIZAS	350,00			FACIES CUESTAS	
CALIZAS, DOLOMIAS Y MARGAS	900,00	6	15	CALIZAS DEL PÁRAMO	
CONGLOMERADOS, GRAVAS, ARENAS, LIMOS Y ARCILLAS	56,00			CUATERNARIO	

Origen de la información geológica:

Biblioteca	Cod. Biblioteca	Fecha	Título
MMA		1988	Delimitacion unidades hidrogeologicas peninsula y baleares
MMA		1994	Est. situacion actual y actuaciones futuras aguas sub en españa
MMA		2005	Estudio inicial para la identificación y caracterización de las masas de agua subterránea de las cuencas intercomunitarias
MMA		1993	Inf. delimitacion sintesis unidades hidrogeologicas intercuenas
MOPU		1974	Informe hidrogeológico sobre la ampliación de abastecimiento a Villalba de los Alcores
MMA		2005	Informe sobre los artículos 5 y 6 de la directiva marco del agua. reporting 2005
MMA		1997	Integración de los acuíferos en los sistemas de explotación de recursos hídricos. proposición del programa estatal de estudios y proyectos para el aprovechamiento coordinado de los recursos superficiales y subterráneos.
MMA		1995	Invent. recursos ag. subt en españa. 1ª fase coberturas tematicas
Ministerio de Obras Públicas, Transportes y Medio		1994	Libro blanco de las aguas subterráneas. serie monografias.
MMA		1998	Libro blanco del agua en España.
MMA		1997	Programa de actualización del inventario hidrogeológico (p. a. i. h.). secretaria de estado de aguas y costas.
MMA		1999	Programa de actualización del inventario hidrogeológico (p.a.i.h.). análisis del conocimiento actual. evaluación y programación de estudios en las cuencas intercomunitarias. serie monografias
MMA		2006	Síntesis de la información remitida por españa para dar cumplimiento a los artículos 5 y 6 de la directiva marco del agua, en materia de aguas subterráneas
IGME		1979	Proyecto de investigación Hidrogeológica de la Cuenca del Duero, Sistemas 8 y 12. Plan Nacional de Investigación de Aguas Subterráneas (PIAS)

Información gráfica:

Mapa geológico

Cortes geológicos y ubicación

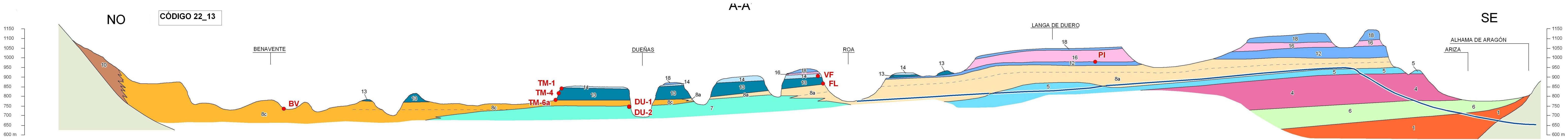
Columnas de sondeos

Descripción geológica en texto

MASA DE AGUA SUBTERRÁNEA:022.032-PÁRAMO DE TOROZOS

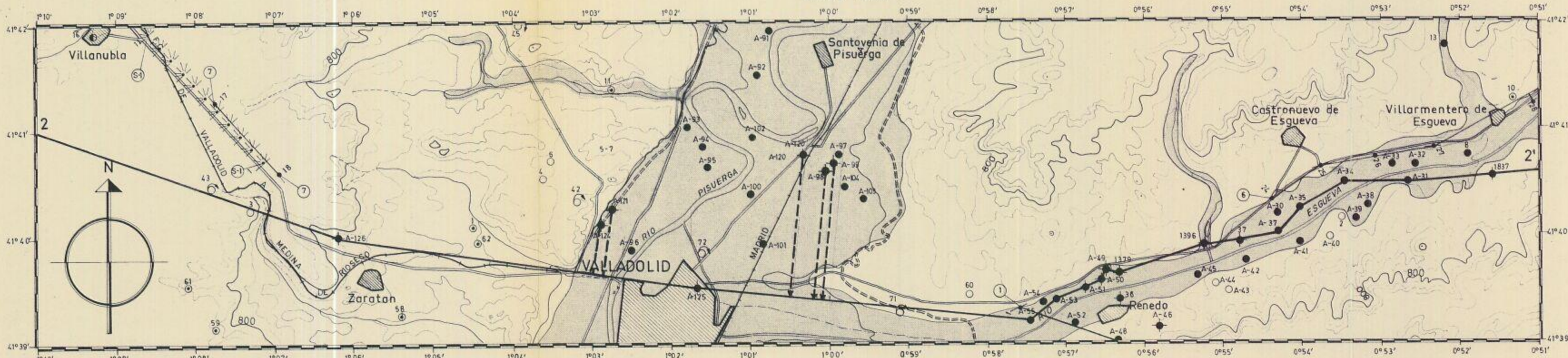
Descripción geológica:

Esta masa posee una forma toscamente triangular y constituye una extensa plataforma elevada, apenas ligeramente inclinada hacia el suroeste. Queda definida por los materiales de la facies Calizas inferiores del Páramo (calizas, dolomías y margas con niveles arcillosos), de edad Mioceno superior. Los espesores registrados son de unos 6-8 m, con máximos de 15 m con una disposición de los estratos horizontal. Es común la aparición de amplias dolinas de escasa profundidad con rellenos de arcillas rojas de descalcificación. Inmediatamente debajo se emplazan las Facies de las Cuestas (margas, calizas, dolomías, arcillas y yesos) y subyacentes facies detríticas (areniscas y arcillas), términos equivalentes a la facies de Tierra de Campos del Mioceno medio y superior. En las proximidades de la confluencia del Pisuerga con el Duero se muestran las Facies de Dueñas (margas y arcillas con niveles carbonatados y yesíferos) y en cambio lateral de facies las Series Rojas (lutitas, arenas lutíticas y conglomerados silíceos rojos), ambas del Mioceno inferior.

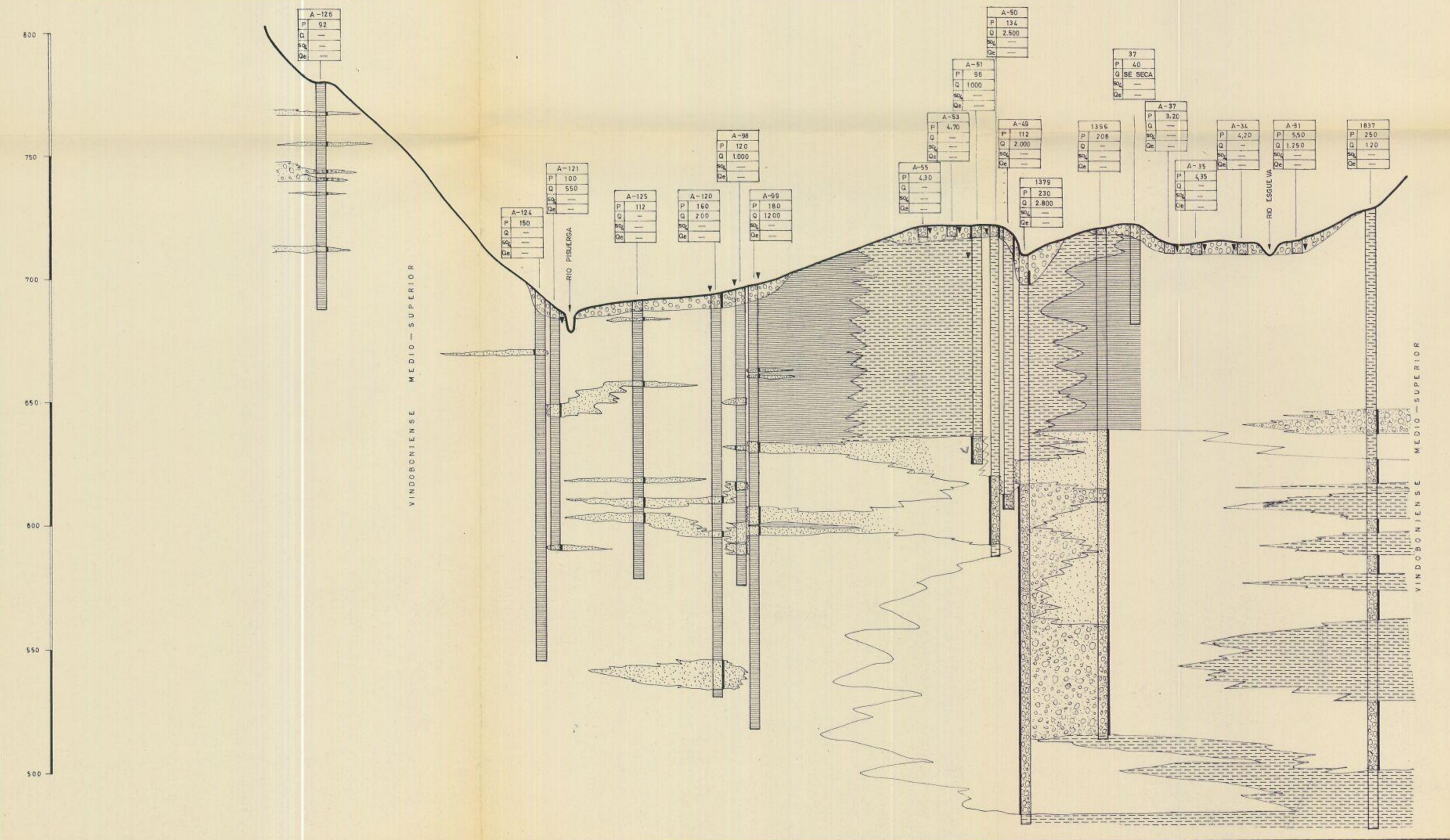
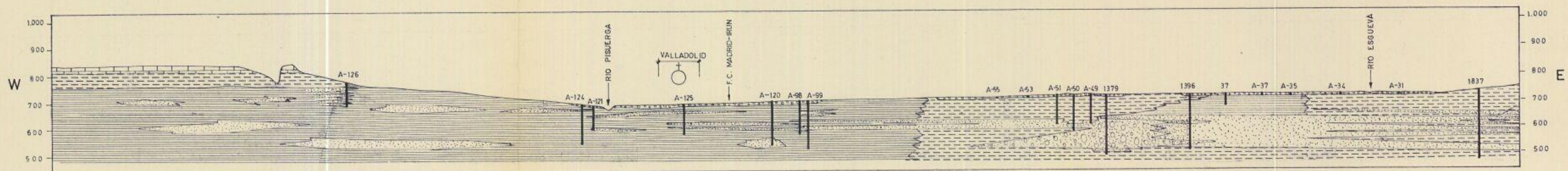


PLANTA DE SITUACION DEL CORTE 2-2'

ESCALA 1:50.000



CORTE 2-2'



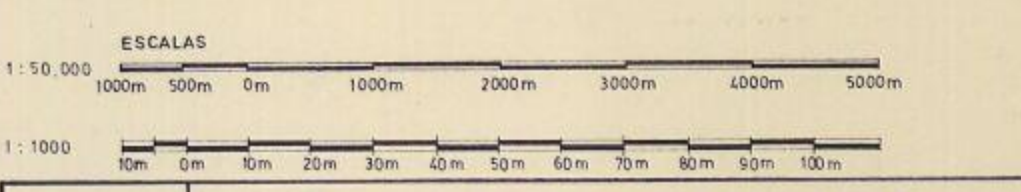
CÓDIGO 22_3

LEYENDA

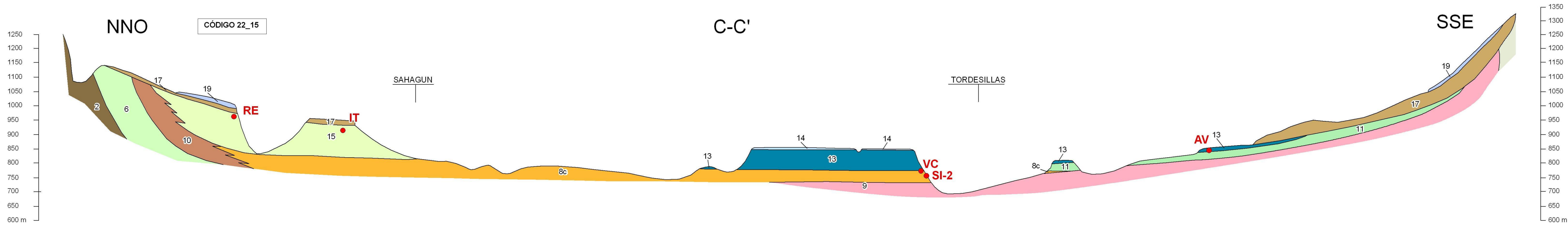
	GRAVAS Y ARENAS	ALUVIAL	CUATERNARIO
	ARENAS	DUNAS	
	GRAVAS, ARENAS Y MARGAS (RAÑAS)	PLIO CUATERNARIO	
	CALIZAS Y CALIZAS MARGOSAS	PONTIENSE	MIOCENO NEOGENO
	MARGAS, CALIZAS MARGOSAS Y MARGAS YESIFERAS	SARMATIENSE	
	ARCILLAS, MARGAS E INTERCALACIONES DE ARENAS A CONGLOMERADOS	TORTONENSE	VINDOBONIENSE

- CUATERNARIO-ALUVIAL
 - PERFIL GEOELECTRICO
 - PERFIL SISMICO
 - POZOS QUE EXPLOTAN EL CUATERNARIO
 - POZOS REALIZADOS POR SONDEO EXPLOTANDO EL TERCIARIO
 - POZOS QUE EXPLOTAN EL TERCIARIO
 - POZOS QUE EXPLOTAN EL PONTIENSE
 - POZOS QUE EXPLOTAN EL PLIO-CUATERNARIO
 - MANANTIALES
- A-3: Nº DEL POZO O SONDEO
 P: 100 PROFUNDIDAD EN m.
 Q: 500 CAUDAL EN l/m.
 De: CAUDAL ESPECIFICO EN m³/dia.m.
 De: NIVEL DE AGUA EN LOS POZOS EN OCTUBRE 1971
- ACUIFERO
 SONDEO O POZO
 POZO PROYECTADO SOBRE EL CORTE

NOTA: LOS NIVELES DETRITICOS REPRESENTADOS EN EL CORTE A ESCALA VERTICAL 1/10000 Y QUE NO HAN SIDO CORTADOS POR LOS SONDEOS, SE HAN DIBUJADO EN EL CORTE, SOLAMENTE, PARA DAR IDEA DE SU POSIBLE EXISTENCIA EN PROFUNDIDAD, DADA LA GRAN CANTIDAD DE NIVELES DETRITICOS EN EL VINDOBONIENSE MEDIO-SUPERIOR



M.O.P.		DIRECCION GENERAL DE OBRAS HIDRAULICAS	
		SERVICIO GEOLOGICO DE OBRAS PUBLICAS CONFEDERACION HIDROGRAFICA DEL DUERO	
ESTUDIO PRELIMINAR, SOBRE LAS POSIBILIDADES DE LOS EMBALSES SUBTERRANEOS DE LAS PROXIMIDADES DE VALLADOLID PARA ATENDER LA DEMANDA DE AGUA PARA USOS URBANOS, AGRICOLAS E INDUSTRIALES		Oficina Técnica Colaboradora AEPO, s.a.	Realizado: <i>[Signature]</i>
			Dibujado: <i>[Signature]</i>
			Revisado: <i>[Signature]</i>
HOJA	5	CORTE HIDROGEOLOGICO GENERAL (11)	Escala: 1:50.000 ; 1:1000 Fecha: FEBRERO 1972
Examinado: LOS DIRECTORES		LOS INGENIEROS ENCARGADOS	





Propietario:

Hoja nº342

Longitud: 1° 18' 50" W

Latitud: 41° 41' 35"

Altitud:

Nombre de la finca:

del propietario

Marcado por:

Aforo A = l/s a mts

Madrid de 196

El Ingeniero Agronomo

Control geologico

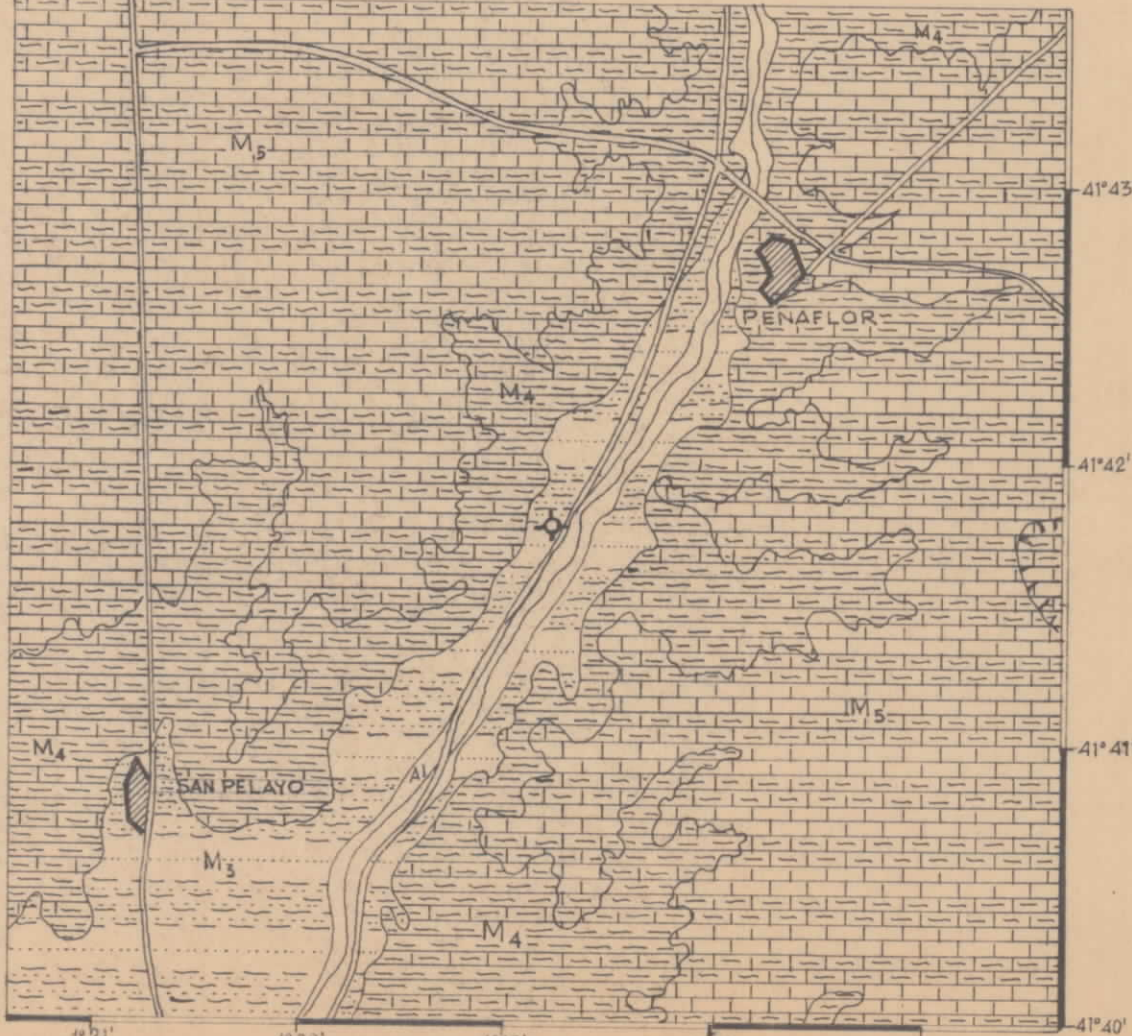
151470001

L. Hartes

SITUACION

Escala 1:50.000

Al = ALUVIAL. M₅ = PONTIENSE. M₄ = SARMANTIENSE. M₃ = TORTONIENSE.




SIMBOLOS LITOLOGICOS

MINERALES Y FOSILES

	CONGLOMERADO BRECHA		CALIZA ARENOSA CALCILUTITA		PIRITA
	ARENA ARENISCA		CALCARENITA CALCIRUDITA		HALITA
	ARENISCA CALCAREA ARENISCA CUARCITICA		CALIZA OOLITICA O PISOLITICA PSEUDO BRECHA		GLAUCONITA
	ARENISCA ARCILLOSA LIMOLITA		CALIZA ARRECIFAL NODULOS DE SILEX		FELDESPATOS
	ARCILLA PIZARRA		DOLOMIA CALIZA DOLOMITICA		MOSCOVITA
	ARCILLA ARENOSA PIZARRA CARBONOSA		YESO Y ANHIDRITA SAL		BIOTITA
	ARCILLA MARGOSA MARGA		ROCAS PLUTONICAS ROCAS EFUSIVAS		CARBON
	CALIZA CALIZA ARCILLOSA		ROCAS METAMORFICAS		FOSFATO
	ACUIFERO		ACUIFUGO		CONCRECIONES FERRUGINOSAS
					SIDERITA
					MICROFOSILES EN GENERAL
					MACROFAUNA EN GENERAL
					RESTOS DE PLANTAS

PERFIL



Sondeo SGOP 7194

ID SONDEO: SVA-6 N° INFORME: 01408

Prof (m)	Edad	Material
1.8	MIOCENO	CALIZAS
2.2	MIOCENO	MARGAS
3	MIOCENO	CALIZAS Y MARGAS
4	MIOCENO	MARGAS Y ARCILLAS
5	MIOCENO	CALIZAS Y MARGAS
6.8	MIOCENO	MARGAS
7	MIOCENO	CALIZAS Y MARGAS
7.2	MIOCENO	MARGAS
11.5	MIOCENO	CALIZAS Y MARGAS
16	MIOCENO	CALIZAS Y MARGAS
18.5	MIOCENO	MARGAS Y ARCILLAS
22.5	MIOCENO	CALIZAS KARSTIFICADAS Y MARGAS
33.5	MIOCENO	MARGAS

Sondeo SGOP 7195

ID SONDEO: SVA-2 N° INFORME: 01408

Prof (m)	Edad	Material
5.7	MIOCENO	CALIZAS
31.6	MIOCENO	CALIZAS Y MARGAS
40	MIOCENO	MARGAS Y ARCILLAS

Sondeo SGOP 7197

ID SONDEO: SVA-3 N° INFORME: 01408

Prof (m)	Edad	Material
6.5	MIOCENO	CALIZAS
30	MIOCENO	CALIZAS Y MARGAS

Sondeo SGOP 7199

ID SONDEO: SVA-5 N° INFORME: 01408

Prof (m)	Edad	Material
13.2 (ESCOMBROS)	CUATERNARIO	OTRAS LITOLOGIAS Y DEPOSITOS ANTROPICOS
29.3	CRETACICO	CALIZAS

3.- CARACTERÍSTICAS HIDROGEOLÓGICAS

Límites hidrogeológicos de la masa:

Límite	Tipo	Sentido del flujo	Naturaleza
Base: margas de las facies cuestas	Cerrado	Flujo nulo	Impermeable de base
Norte: Aluvial del Carrión	Abierto	Salida	Litológico
Sur: límite morfológico-litológico del Parámo de Torozos).	Abierto	Salida	Litológico
Sureste: Aluvial del Duero	Abierto	Salida	Litológico
Este: Aluvial del Pisuerga	Abierto	Salida	Litológico
Oeste: Límite morfológico-litológico del Parámo de Torozos	Abierto	Salida	Litológico

Origen de la información de Límites hidrogeológicos de la masa:

Biblioteca	Cod. Biblioteca	Fecha	Título
MMA		1988	Delimitacion unidades hidrogeologicas peninsula y baleares
MMA		1994	Est. situacion actual y actuaciones futuras aguas sub en españa
MMA		2005	Estudio inicial para la identificación y caracterización de las masas de agua subterránea de las cuencas intercomunitarias
MMA		1993	Inf. delimitacion sintesis unidades hidrogeologicas intercuenas
MMA		2005	Informe sobre los artículos 5 y 6 de la directiva marco del agua. reporting 2005
MMA		1997	Integración de los acuíferos en los sistemas de explotación de recursos hídricos. proposición del programa estatal de estudios y proyectos para el aprovechamiento coordinado de los recursos superficiales y subterráneos.
MMA		1995	Invent. recursos ag. subt en españa. 1ª fase coberturas tematicas
Ministerio de Obras Públicas, Transportes y Medio		1994	Libro blanco de las aguas subterráneas. serie monografias.
MMA		1998	Libro blanco del agua en España.
MMA		1997	Programa de actualización del inventario hidrogeológico (p. a. i. h.). secretaria de estado de aguas y costas.
MMA		1999	Programa de actualización del inventario hidrogeológico (p.a.i.h.). análisis del conocimiento actual. evaluación y programación de estudios en las cuencas intercomunitarias. serie monografias
MMA		2006	Síntesis de la información remitida por españa para dar cumplimiento a los artículos 5 y 6 de la directiva marco del agua, en materia de aguas subterráneas
IGME		1979	Proyecto de investigación Hidrogeológica de la Cuenca del Duero, Sistemas 8 y 12. Plan Nacional de Investigación de Aguas Subterráneas (PIAS)

Naturaleza del acuífero o acuíferos contenidos en la masa:

Denominación	Litología	Extensión del afloramiento km ²	Geometría	Observaciones
Cuaternario aluvial	Detrítico aluvial	56,0	Lenticular	
Calizas del Parámo	Carbonatado	900,0	Tabular	
Terciario detrítico	Detrítico no aluvial	150,0	Tabular	

Origen de la informaci3n de la naturaleza del acuífero:

Biblioteca	Cod. Biblioteca	Fecha	Título

Espesor del acuífero o acuíferos:

Acuífero	Espesor		
	Rango espesor (m)		% de la masa
	Valor menor en rango	Valor mayor en rango	
Terciario detrítico			100
Calizas del Órmano	6	15	100
Cuaternario aluvial			100

Origen de la informaci3n del espesor del acuífero o acuíferos:

Biblioteca	Cod. Biblioteca	Fecha	Título

Porosidad, permeabilidad (m/día) y transmisividad (m²/día)

Acuífero	Régimen hidráulico	Porosidad	Permeabilidad	Transmisividad (rango de valores)		Método de determinaci3n
				Valor menor en rango	Valor mayor en rango	
Cuaternario aluvial	Libre	Intergranular	Muy alta: > 10+2 m/día			
Calizas del Órmano	Libre	Karstificaci3n	Media: 10-1 a 10-4 m/día			
Terciario detrítico	Predominante mente confinado	Intergranular	Media: 10-1 a 10-4 m/día			

Origen de la informaci3n de la porosidad, permeabilidad y transmisividad:

Biblioteca	Cod. Biblioteca	Fecha	Título
MOPU		1974	Informe hidrogeol3gico sobre la ampliaci3n de abastecimiento a Villalba de los Alcores

Coefficiente de almacenamiento:

Acuífero	Coefficiente de almacenamiento			
	Rango de valores		Valor medio	Método de determinación
	Valor menor del rango	Valor mayor del rango		
Cuaternario aluvial				
Calizas del Páramo				
Terciario detrítico				

Origen de la información del coeficiente de almacenamiento:

Biblioteca	Cod. Biblioteca	Fecha	Título

Información gráfica y adicional:

Mapa de permeabilidades según litología
 Mapa hidrogeológico con especificación de acuíferos

MASA DE AGUA SUBTERRÁNEA:022.032-PÁRAMO DE TOROZOS

Recarga natural:

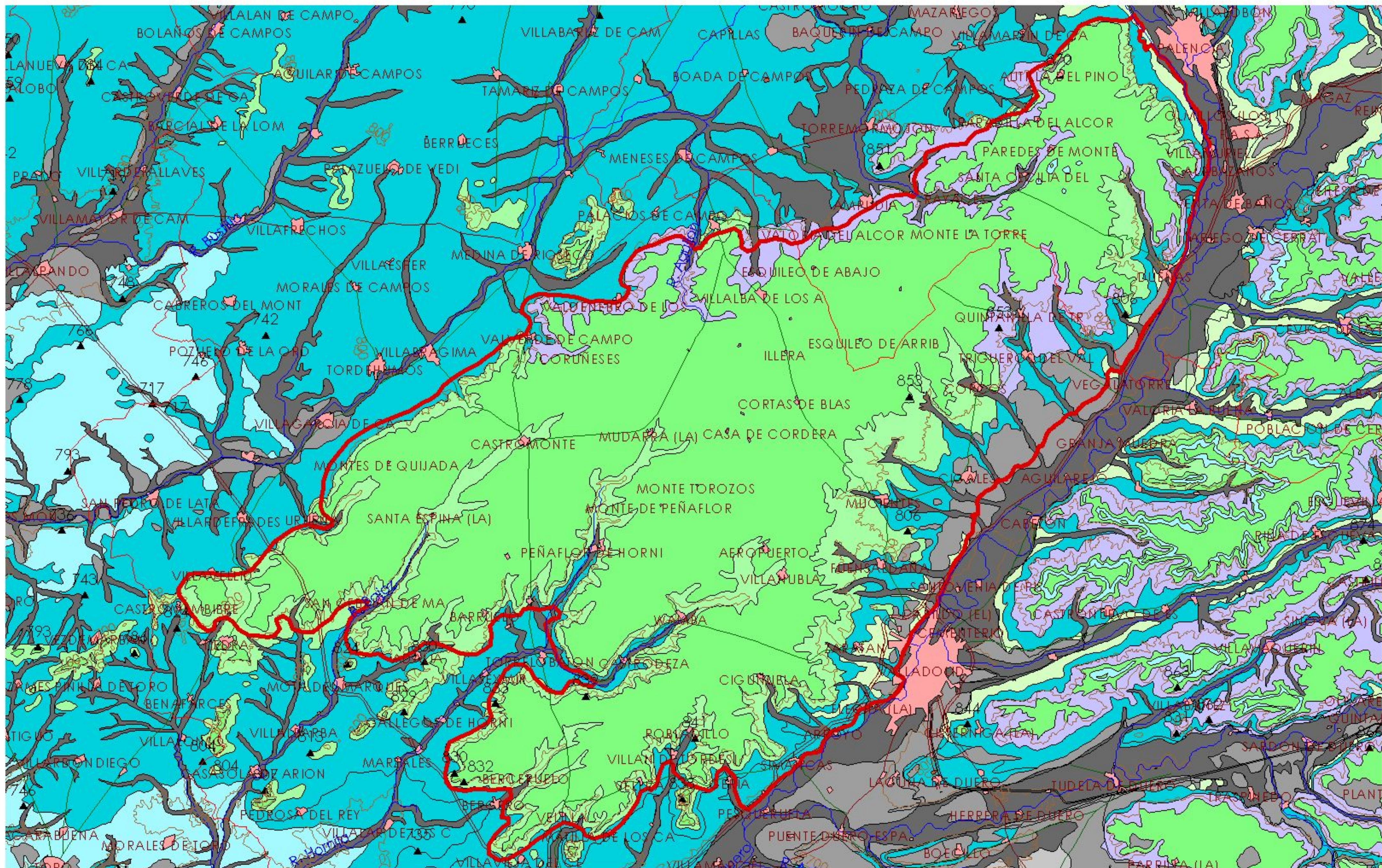
Se trata de un acuífero Pontiense, separado por la erosión de los acuíferos adyacentes y por un paquete de margas de los acuíferos subyacentes. Debido a su posición topográfica, coronando el páramo, toda la recarga se produce básicamente por infiltración del agua de lluvia caída sobre la superficie de los páramos calcáreos.

Zona/s de recarga:

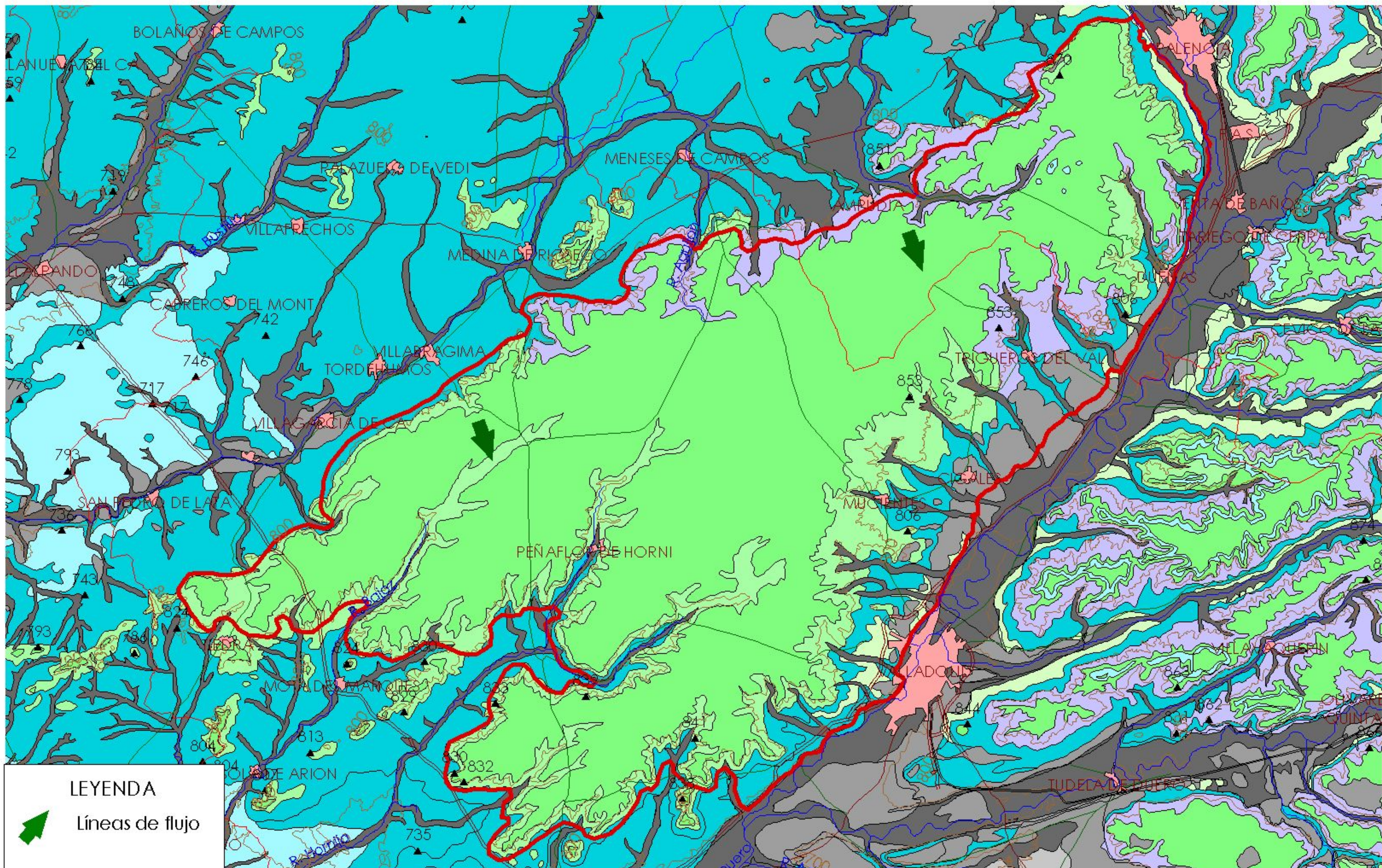
Toda la superficie de afloramiento del páramo calcáreo

Zona/s de descarga:

Las descargas se realizan por los manantiales perimetrales situados en los puntos de menor cota del contacto de las margas-calizas además de por bombeo. También se produce drenaje subterráneo hacia los depósitos cuaternarios de poco espesor asociados a la red de drenaje.



MAPA 3.1: MAPA DE PERMEABILIDAD
22_032 PÁRAMO DE TOROZOS



MAPA 3.2: MAPA HIDROGEOLÓGICO
22_032 PÁRAMO DE TOROZOS

4.- ZONA NO SATURADA

Litología:

Véase 2.- Características geológicas generales

Véase 3.- Características hidrogeológicas generales, en particular, mapa de permeabilidades, porosidad y permeabilidad

Espesor:

Fecha o periodo	Espesor (m)		
	Máximo	Medio	Mínimo

Véase 5.- Piezometría

Suelos edáficos:

Tipo	Espesor medio (m)	% afloramiento en masa
ALFISOL XERALF HAPLOXERALF		6,62
ENTISOL ORTHENT XERORTHENT		36,65
INCEPTISOL XEREPT CALCIXEREPT		57,00

Vulnerabilidad a la contaminación:

Magnitud	Rango de la masa	% Superficie de la masa	Índice empleado
Alta	100-128	0,14	CEDEX 2002
Baja	44-72	1,95	CEDEX 2002
Moderada	72-100	1,43	CEDEX 2002
Muy baja	16-44	1,29	CEDEX 2002
Sin datos		95,19	

Origen de la información de zona no saturada:

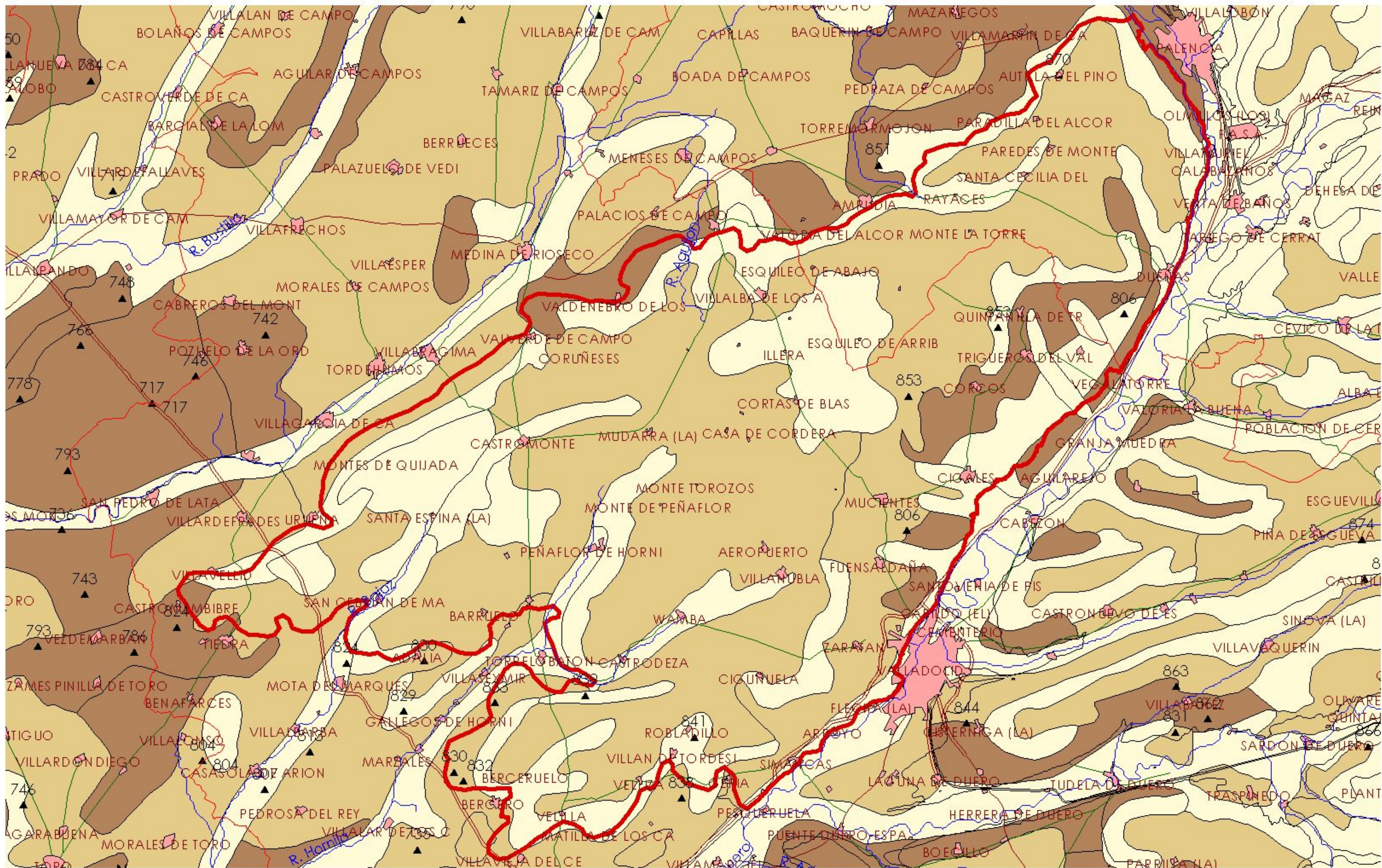
Biblioteca	Cod. Biblioteca	Fecha	Título

Información gráfica y adicional:

Mapa de Suelos

Mapa de espesor de la zona no saturada

Mapa de vulnerabilidad intrínseca



MAPA 4.1: MAPA DE SUELOS
22_032 PÁRAMO DE TOROZOS

5.- PIEZOMETRÍA. VARIACIÓN DEL ALMACENAMIENTO

Red de seguimiento:

Nº Puntos:	Densidad Espacial (por 100 km ²):	Periodo:

Frecuencia de medidas:	Organismo que opera la red:

Origen de la información:

Análisis de tendencias:

Evolución del llenado:

Características piezométricas:

Isopiezas	Año	Nº Puntos	Nivel piezométrico (m.s.n.m)		Diferencia (max-min) (m)	Rango de oscilación estacional (m)	Sentido de flujo	Gradiente (1)
			Max.	Min.				
De referencia	1980						Hacia el sureste	
Recientes estiaje	2007						Hacia el sureste	
Recientes periodo húmedo	2007						Hacia el sureste	
De año seco								
De año húmedo								

(1) Gradiente medio en el sentido del flujo principal

Origen de la información

Observaciones:

Estado/variación del almacenamiento:

Periodo	Evolución

Origen información:

Origen de la información de piezometría:

Biblioteca	Cod. Biblioteca	Fecha	Título

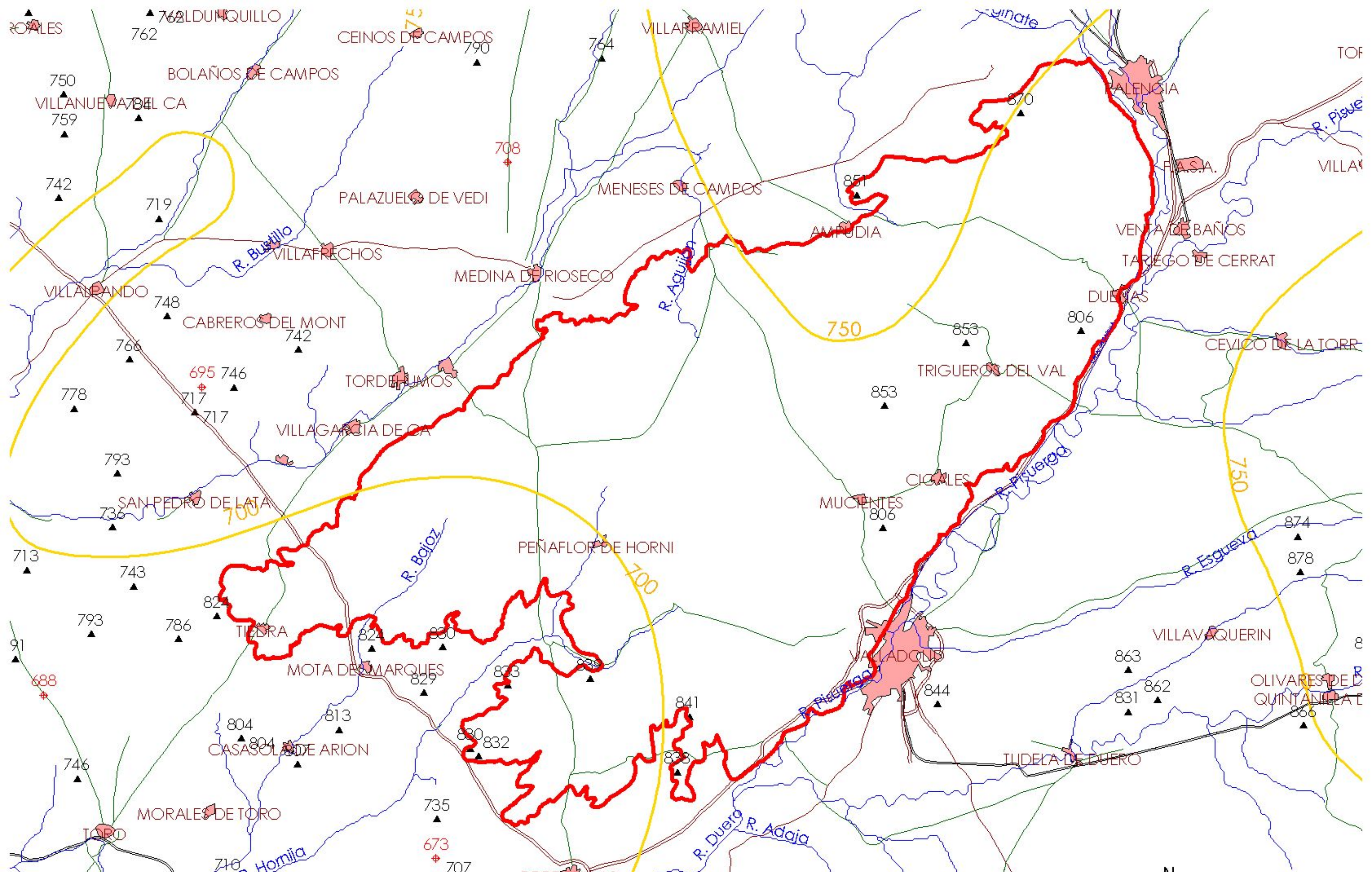
Información gráfica y adicional:

Gráficas de evolución piezométrica

Mapas piezométricos o de isopiezas (referencia, actual, año húmedo, seco, etc.)

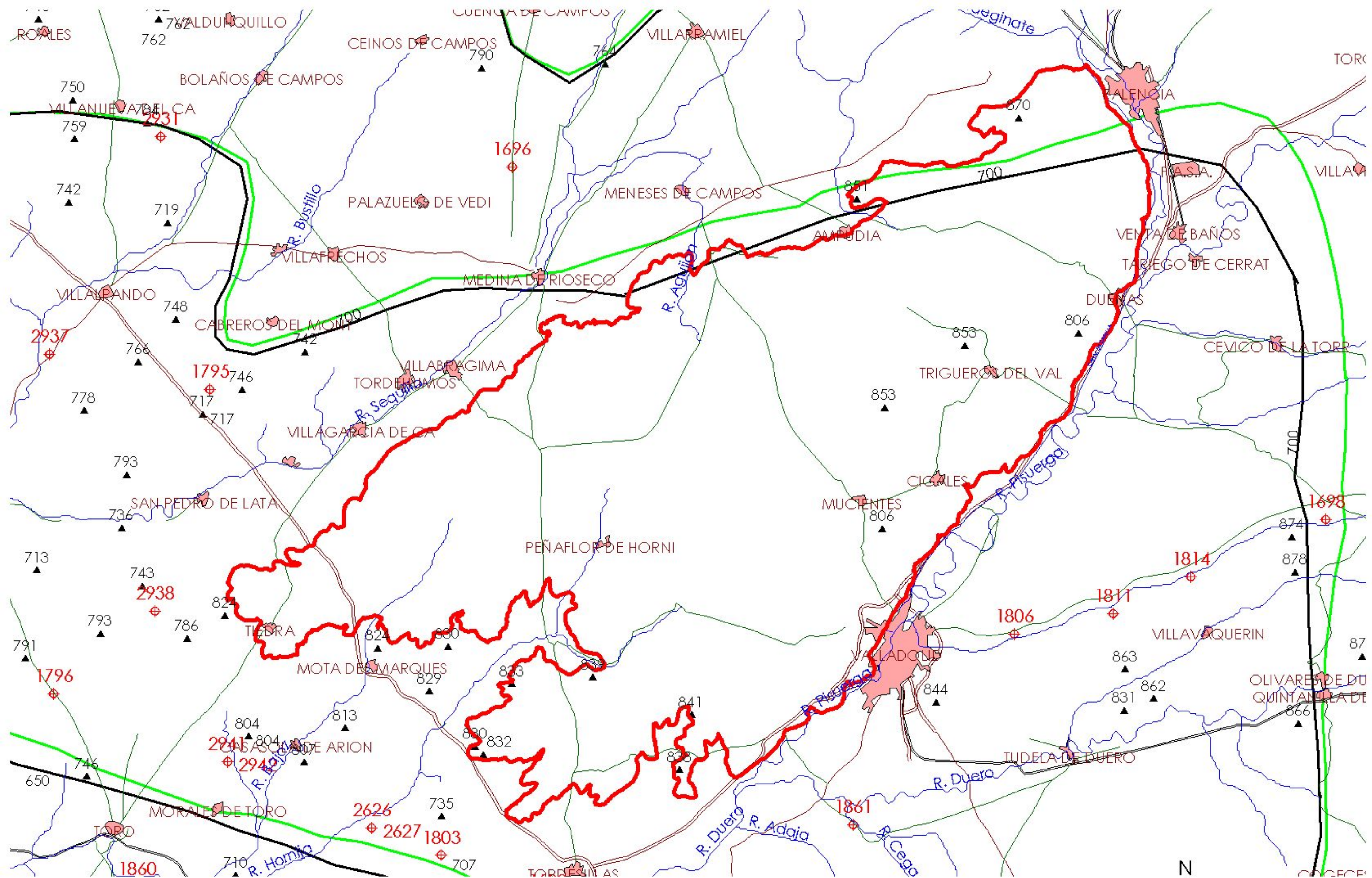
Otros mapas de isopiezas

Gráficas de evolución del índice de llenado



MAPA 5.2.1: MAPA DE ISOPIEZAS DE REFERENCIA
 22_032 PÁRAMO DE TOROZOS





MAPA 5.2.2: MAPA DE ISOPIEZAS RECIENTES DE ESTIAJE Y DE PERIODO HÚMEDO

22_032 PÁRAMO DE TOROZOS



6.- SISTEMAS DE SUPERFICIE ASOCIADOS Y ECOSISTEMAS DEPENDIENTES

Tipo	Nombre	Código	Fecha o periodo	Zona de transferencia	Tasa de transferencia (hm ³ /año)	Observaciones

Origen de la información de sistemas de superficie asociados:

Biblioteca	Cod. Biblioteca	Fecha	Título

Información Gráfica:

- *Mapa de ecosistemas dependientes*

7.-RECARGA

Componente	hm3/año	Periodo	Método de cálculo	Fuente de información
Infiltración de lluvia	57,7	01/10/1940 - 30/09/2006	Modelización (SIMPA)	CHD
Retorno de riego	5,0	01/01/2007 - 31/12/2007	Modelización	CHD
Recarga desde ríos, lagos y embalses				
Aportación lateral de otras masas	0,0	01/01/2007 - 31/12/2007	Balance	CHD
Otros				
Tasa recarga (valor medio interanual)	62,7			

Origen de la información de recarga:

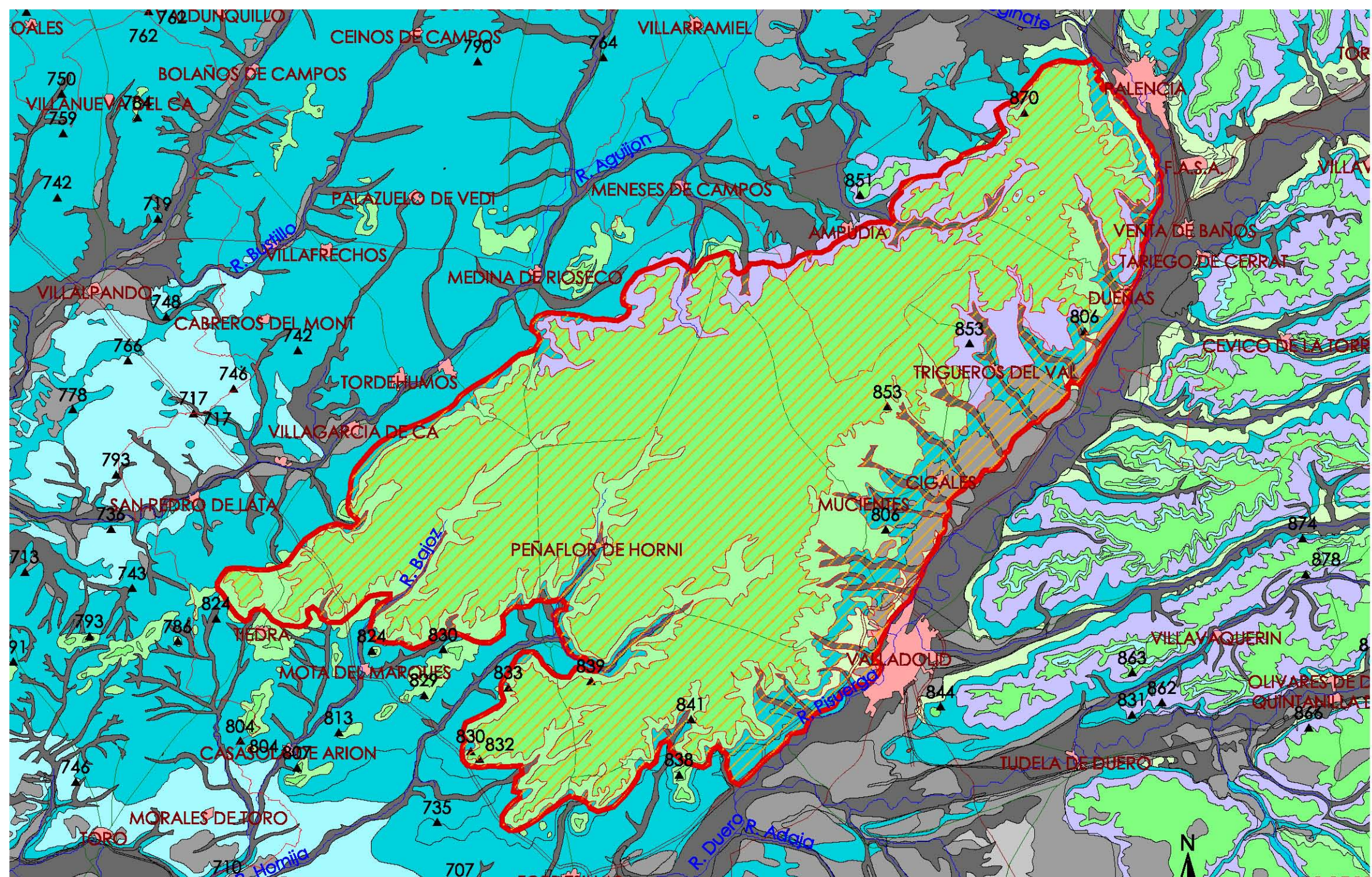
Observaciones sobre la información de recarga:

Origen de la información de recarga:

Biblioteca	Cod. Biblioteca	Fecha	Título

Información gráfica:

- Mapa de áreas de recarga



MAPA 7.1: MAPA DE ÁREAS DE RECARGA
 22_032 PÁRAMO DE TOROZOS



8.-RECARGA ARTIFICIAL

Periodo de operación	Sistema de recarga	Volumen anual (hm3)	Origen agua de recarga	Composición química del agua de recarga

Origen de la información de recarga:

Biblioteca	Cod. Biblioteca	Fecha	Título

Información gráfica:

- Mapa de instalaciones de recarga

9.-EXPLOTACIÓN DE LAS AGUAS SUBTERRÁNEAS

Extracciones por bombeo:

Año	Aprovechamiento de agua subterránea según uso y volumen anual											
	Abastecimiento población		Agricultura y ganadería		Industria		Uso recreativo		Otros		TOTAL	
	nº	hm3	nº	hm3	nº	hm3	nº	hm3	nº	hm3	nº	hm3

Origen principal de la información:

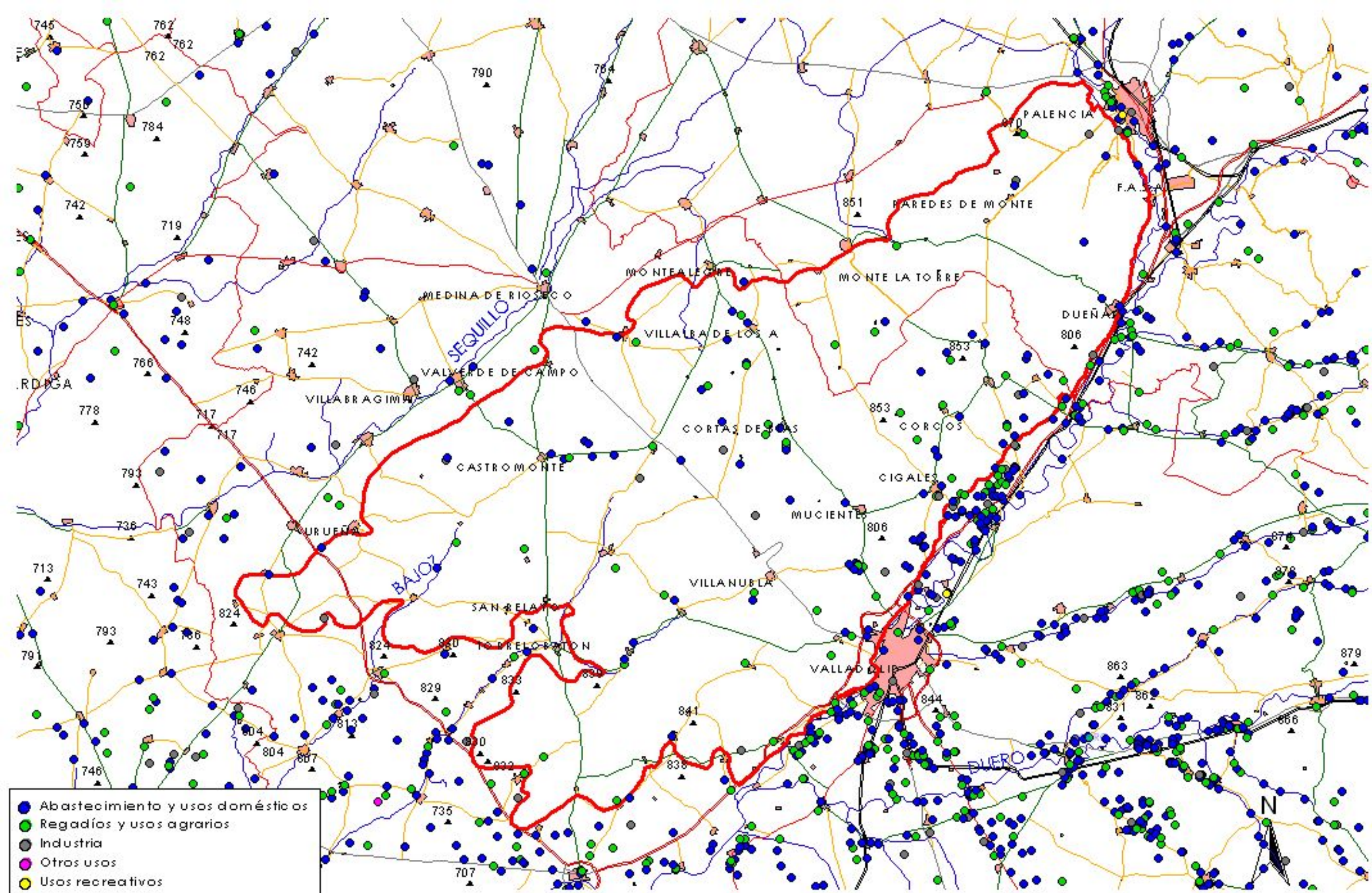
Origen de la información de extracciones:

Biblioteca	Cod. Biblioteca	Fecha	Título

Derechos de uso inscritos:

Tipo de derecho	Aprovechamiento de agua subterránea según uso y volumen anual											
	Abastecimiento población		Agricultura y ganadería		Industria		Uso recreativo		Otros		TOTAL	
	nº	hm3	nº	hm3	nº	hm3	nº	hm3	nº	hm3	nº	hm3
En registro de Aguas (Sec. A y C)	43	0,54520	27	0,083	9	0,08630					79	0,715
En catálogo Aprovech.	13	0,93150	13	0,008	2	0,31270					28	1,253
< 7.000 m3/a	24	0,02860	14	0,040	5	0,01980					43	0,088
Total	80	1,50530	54	0,131	16	0,00000	0	0,000	0	0,000	150	2,056

Origen y fecha de la información:



**MAPA 9.1: MAPA DE EXPLOTACIÓN DE AGUAS SUBTERRÁNEAS
22_032 PÁRAMO DE TOROZOS**



10. CALIDAD QUÍMICA DE REFERENCIA

Niveles de referencia:

Parámetro	Nº estaciones / N°muestras	Valor del parámetro							Periodo	Observaciones
		máximo	medio	mínimo	mediana	Perc. 25	Perc. 75	Perc. 90		
Temperatura (°C)	3/ 3	14,2	11,8	9,1	12,1	9,1	14,2	14,2	2.007/ 2.007	
pH (Ud. pH)	/								/	
Conductividad eléctrica a 20° C (µS/cm)	/								/	
O2 disuelto (mg /L)	/								/	
DQO (mg O2/L)	/								/	
Dureza Total CO3Ca (mg /L)	/								/	
Alcalinidad CO3Ca (mg /L)	/								/	
Bicarbonatos CO3Ca (mg /L)	/								/	
Sodio (mg/L)	/								/	
Potasio (mg/L)	/								/	
Calcio (mg/L)	/								/	
Magnesio (mg/L)	/								/	
Nitrato (mg/L)	12/ 13	102,0	53,1	18,0	40,0	30,0	86,0	91,8	1.975/ 2.007	
Arsénico (mg/L)	/								/	
Cadmio (mg/L)	/								/	
Plomo (mg/L)	/								/	
Mercurio (mg/L)	/								/	
Amonio total (mg NH4/L)	3/ 3	0,3	0,3	0,3	0,3	0,3	0,3	0,3	2.007/ 2.007	
Cloruro (mg/L)	3/ 3	53,0	36,9	28,8	29,0	28,8	53,0	53,0	2.007/ 2.007	
Sulfato (mg/L)	15/ 16	2.107,0	786,2	11,0	539,0	94,2	1.467,0	2.107,0	1.975/ 2.007	
Conductividad (a 25°C)	2/ 3	677	329	155	155	155	677	677	1.975/ 1.979	
Nitritos	6/ 6	6,00000	1,05000	0,00000	0,05000	0,05000	0,15000	6,00000	1.978/ 2.007	
Amoniaco no ionizado	1/ 1	0,00000	0,00000	0,00000	0,00000	0,00000	0,00000	0,00000	1.989/ 1.989	
Conductividad de campo (medida in situ)	3/ 3	859	717	529	762	529	859	859	2.007/ 2.007	

- Origen de la información:

Tratamiento estadístico realizado por el MMA. Base de datos de calidad del MMA 2008

Niveles básicos:

Parámetro	Nº estaciones / N°muestras	Valor del parámetro							Periodo	Observaciones
		máximo	medio	mínimo	mediana	Perc. 25	Perc. 75	Perc. 90		
Temperatura agua(°C)	/								/	
pH (Ud. pH)	/								/	
Conductividad eléctrica a 20° C (µS/cm)	/								/	
O2 disuelto (mg /L)	/								/	
DQO (mg O2/L)	/								/	
Dureza Total CO3Ca (mg /L)	/								/	
Alcalinidad CO3Ca (mg /L)	/								/	
Bicarbonatos CO3Ca (mg /L)	/								/	
Sodio (mg/L)	/								/	
Potasio (mg/L)	/								/	
Calcio (mg/L)	/								/	
Magnesio (mg/L)	/								/	
Nitrato (mg/L)	/								/	
Plaguicidas individuales(detallar) (mg/L)	/								/	
Total plaguicidas (µg/L)	/								/	
Arsénico (mg/L)	/								/	
Cadmio (mg/L)	/								/	
Plomo (mg/L)	/								/	
Mercurio (mg/L)	/								/	
Amonio(mgNH4/L)	/								/	
Cloruro (mg/L)	/								/	
Sulfato (mg/L)	/								/	
Tricloroetileno (µg/L)	/								/	
Tetracloroetileno (µg/L)	/								/	
	/								/	

- Origen de la información:

Estratificación del agua subterránea:

Rango de profundidad (m)	Nitrato (mg/L)	Conductividad eléctrica (mS/cm)	Temperatura (°C)	Contaminantes orgánicos (Detallar)	Otros (Detallar)
/					

Origen de la información:

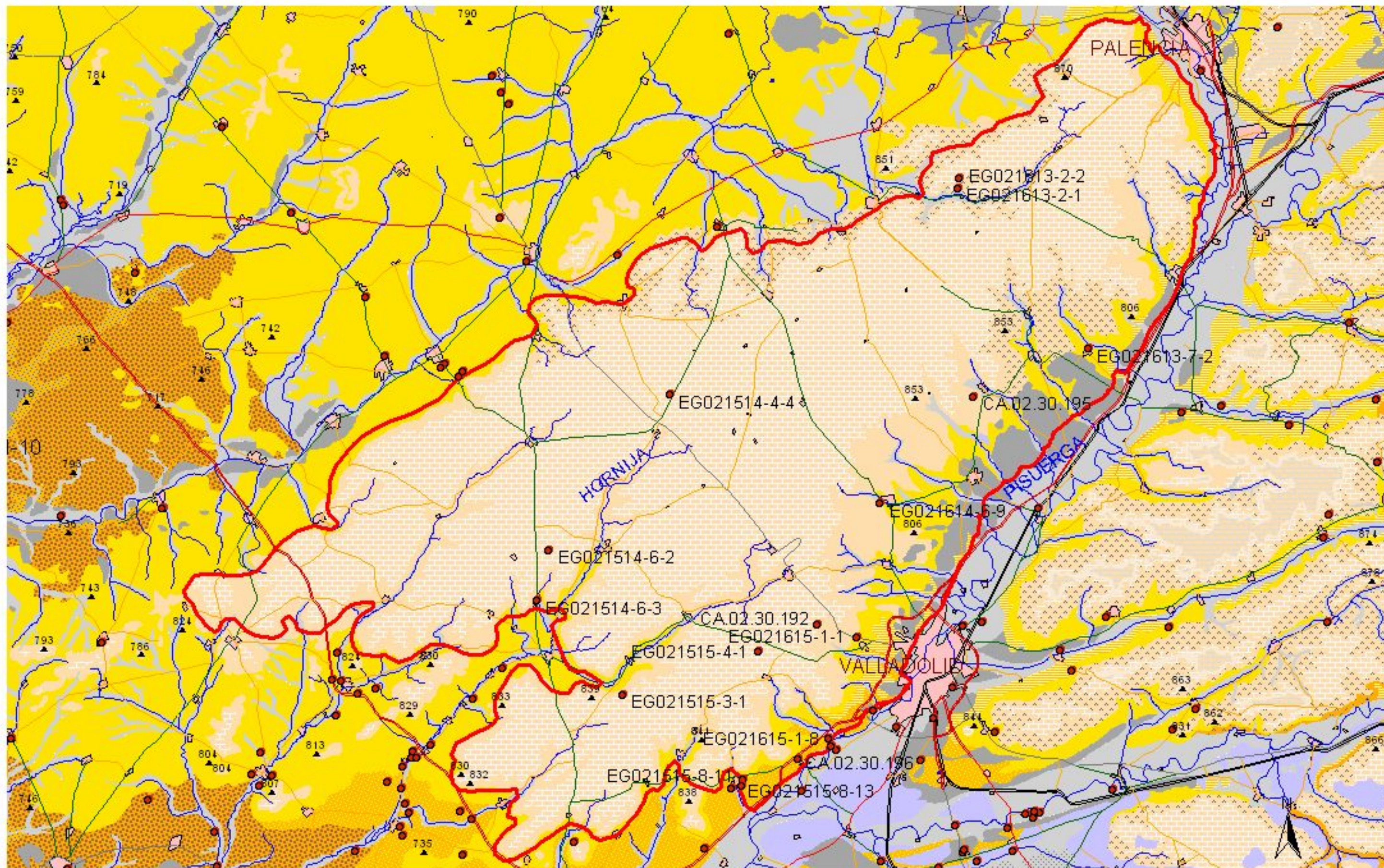
Biblioteca	Cod. Biblioteca	Fecha	Título
MMA		2001	Caracterización de las fuentes agrarias de contaminación de las aguas por nitratos
MMA		1988	Est. contaminación nitratos aguas subt. península y baleares
MMA		1992	Est. redes control aguas subterráneas (cuencas intercomunitarias)
MMA		1996	Estado actual de la calidad y contaminación de las unidades hidrogeológicas. Propuestas de protección".
MMA		1997	Estudio "estado actual de la calidad y contaminación de las unidades hidrogeológicas. propuestas de protección".
MOPT		1993	Estudio de la contaminación de origen agrícola de las aguas subterráneas de las U.H. Detríticas
MOPT		1993	Estudio de la contaminación de origen agrícola de las aguas subterráneas de las U.H. Detríticas
MOPU		1974	Informe hidrogeológico sobre la ampliación de abastecimiento a Villalba de los Alcores
MMA		2001	Registro estatal de emisiones y fuentes contaminantes (eper-españa)
IGME		1979	Proyecto de investigación Hidrogeológica de la Cuenca del Duero, Sistemas 8 y 12. Plan Nacional de Investigación de Aguas Subterráneas (PIAS)

Información gráfica:

- Mapa de situación de estaciones para los niveles de referencia
- Calidad química de referencia (facies hidrogeoquímica)
- Calidad química de referencia (niveles de referencia)
- Gráficos de niveles de referencia

Observaciones:

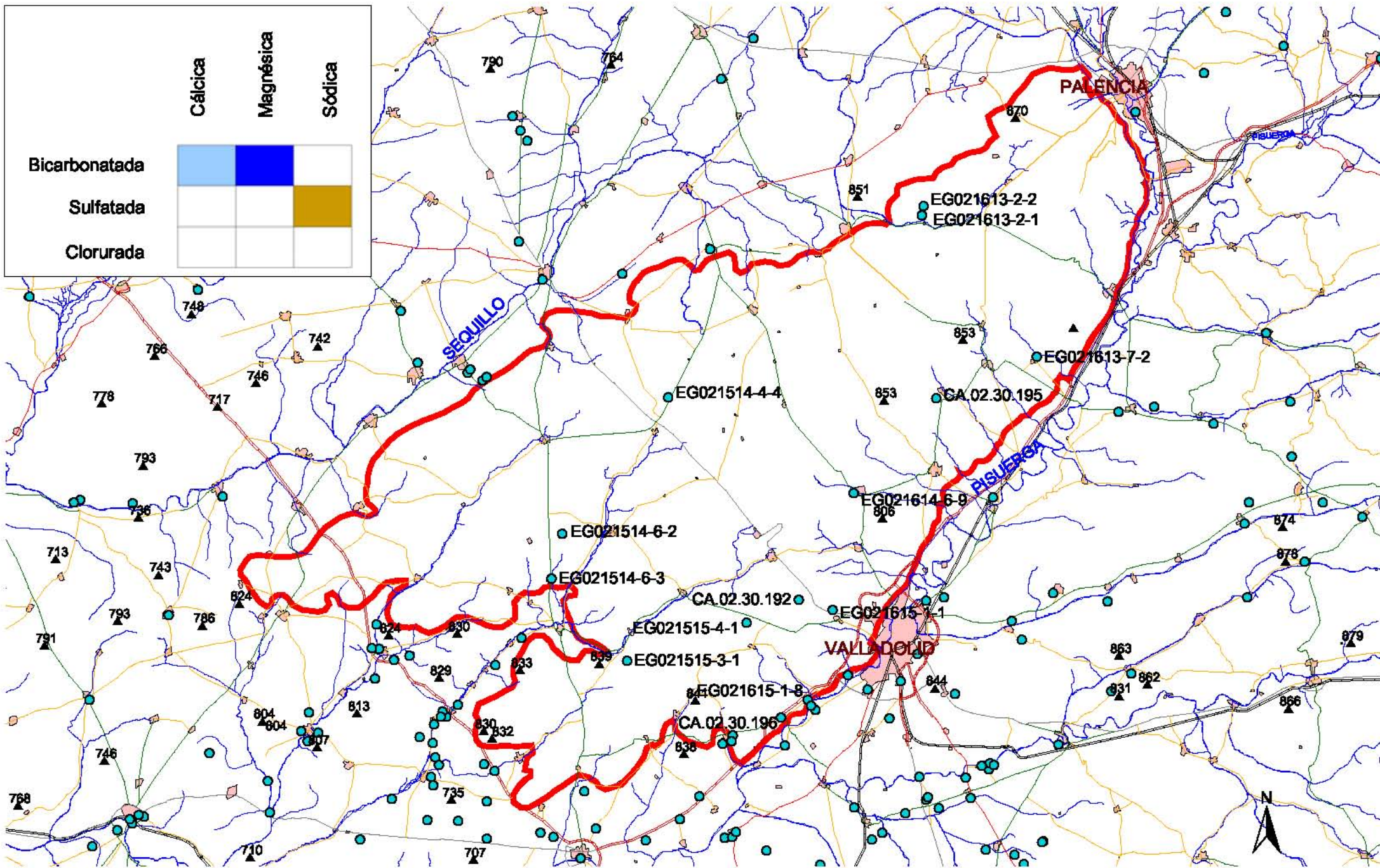
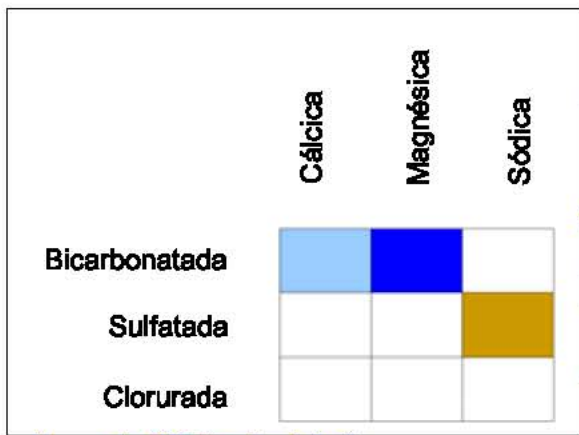
La denominación y cuantificación -unidades en que se expresan y valor- de todos los parámetros químicos debe efectuarse siguiendo las directrices de la ORDEN MAM/3207/2006, de 25 de septiembre, por la que se aprueba la instrucción técnica complementaria MMA-EECC-1/06 sobre determinaciones químicas y microbiológicas para el análisis de las aguas.



MAPA 10.1 MAPA DE SITUACIÓN DE LAS ESTACIONES UTILIZADAS EN LA DETERMINACIÓN DE LOS NIVELES DE REFERENCIA.

22_032 PÁRAMO DE TOROZOS



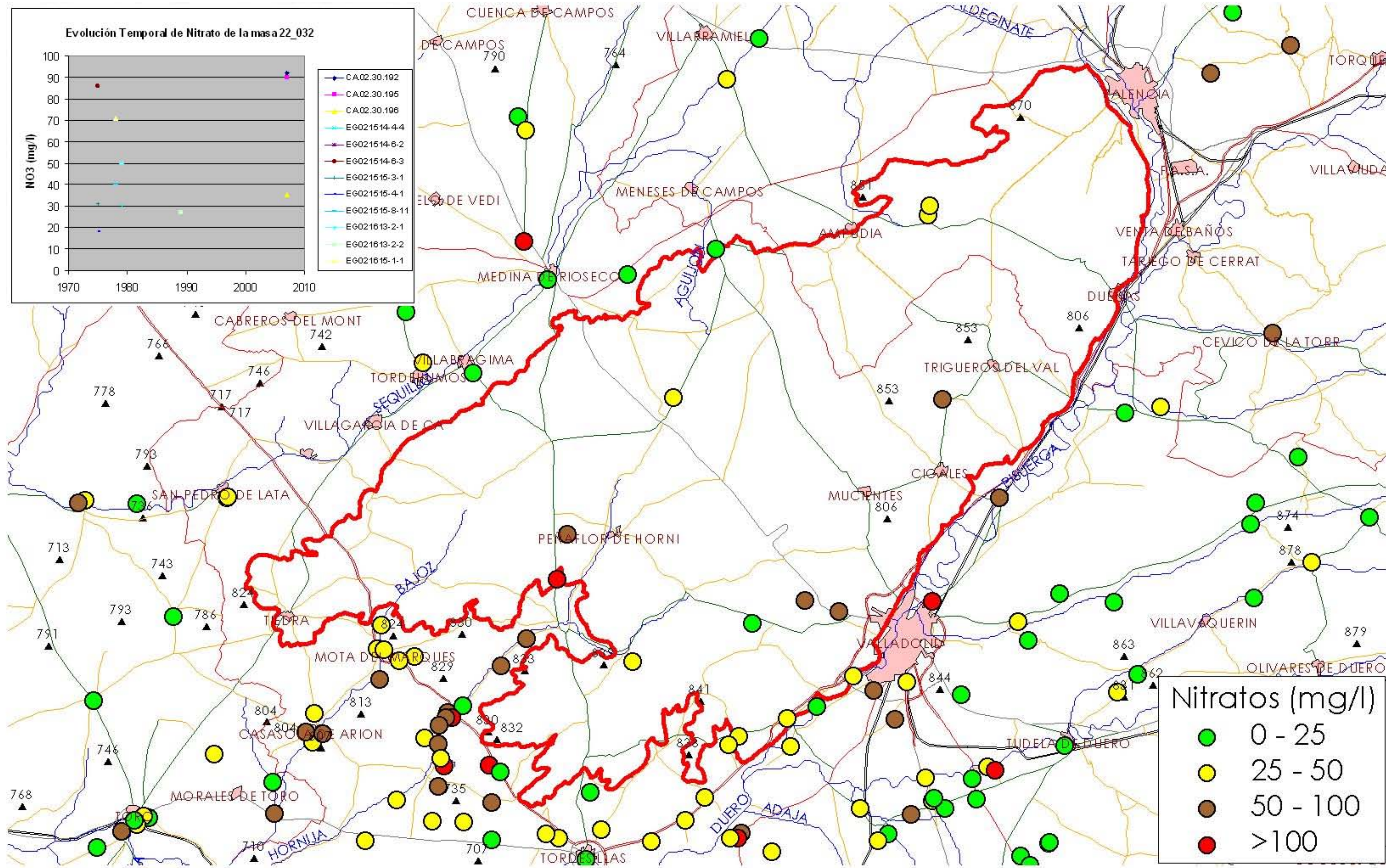
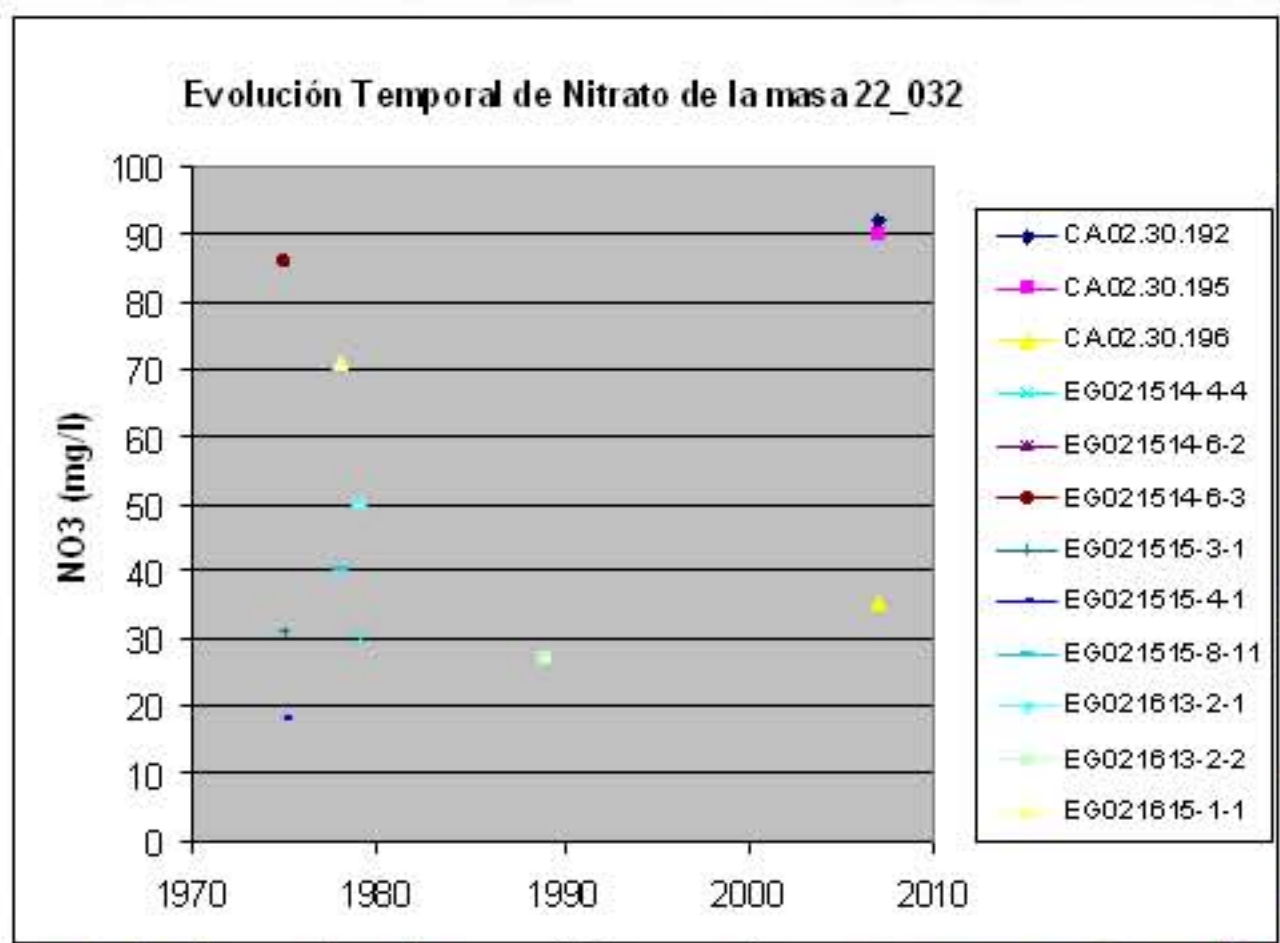


● Punto de control

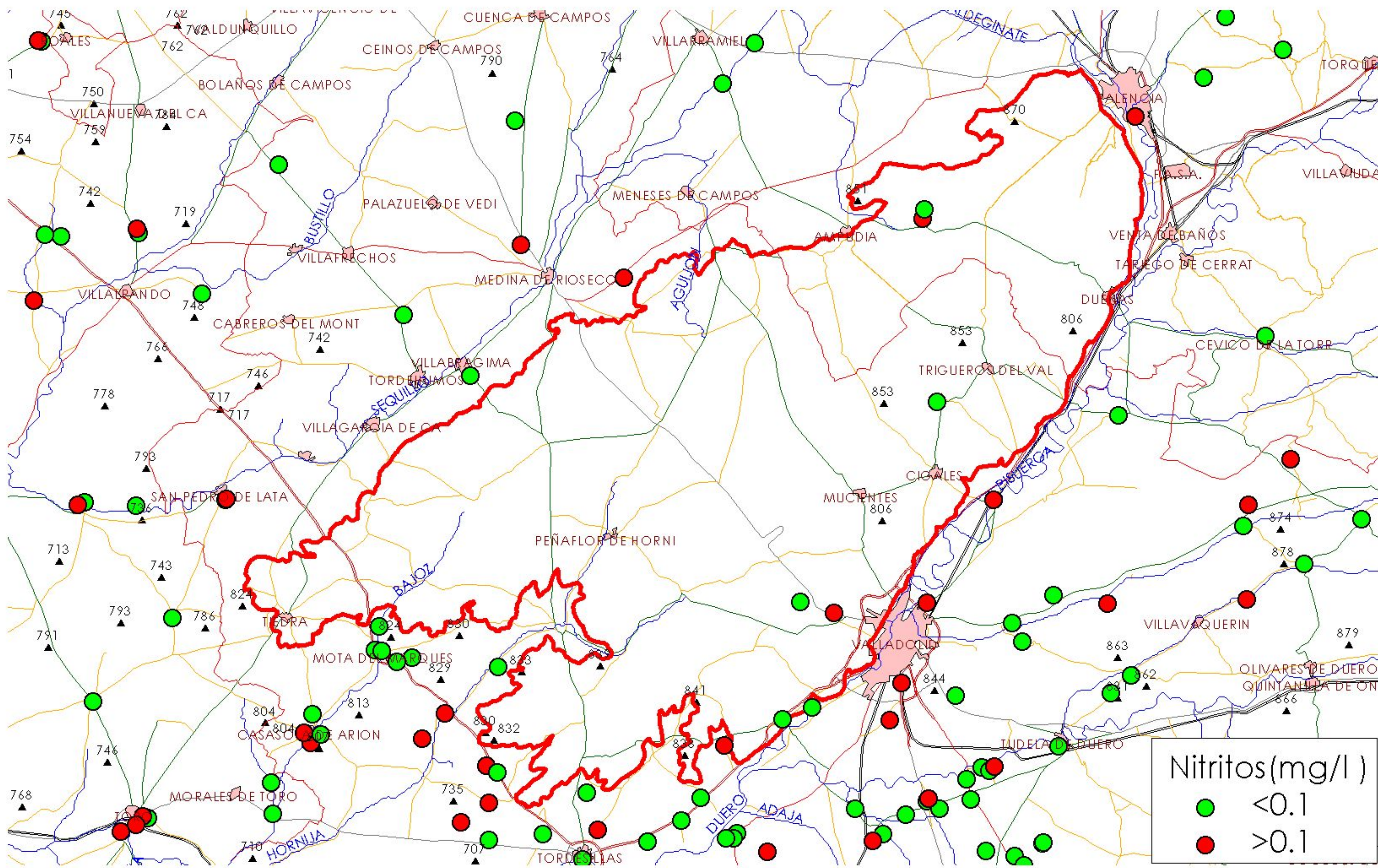
**MAPA 10.2 MAPA DE FACIES HIDROGEOQUÍMICAS
PREDOMINANTES EN LA MASA DE AGUA.**

22_032 PÁRAMO DE TOROZOS

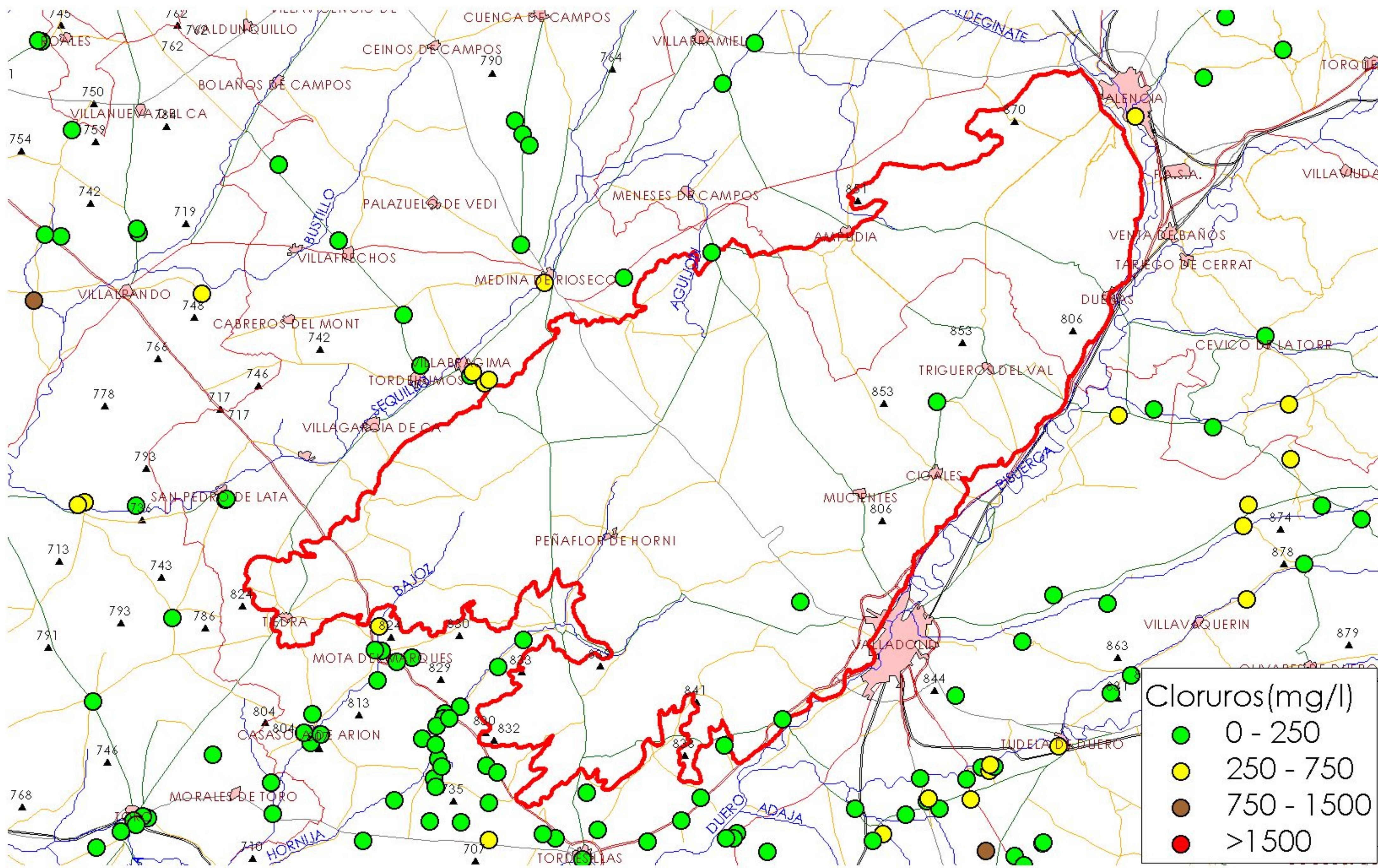
3 0 3 km



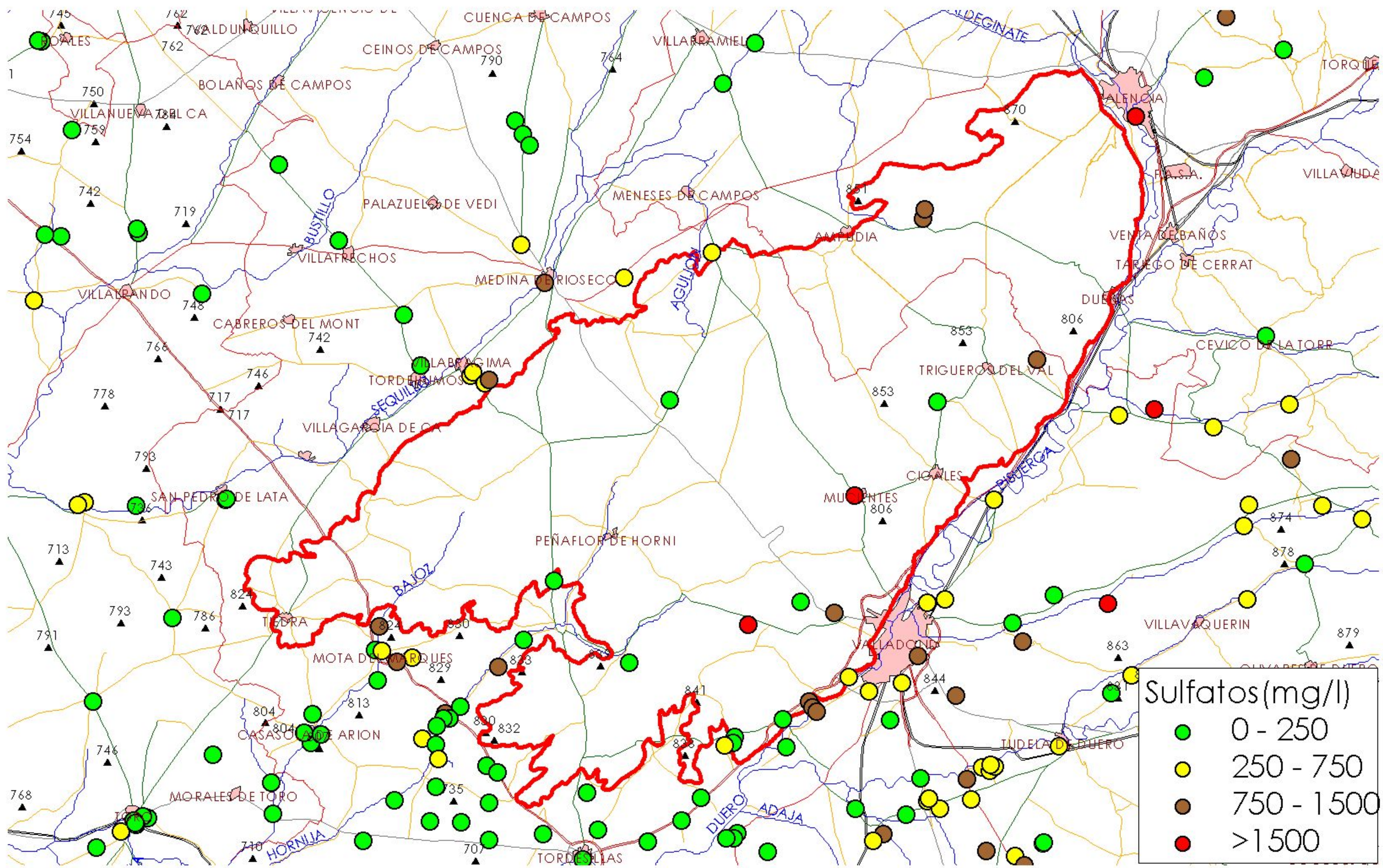
**MAPA 10.3.1: MAPA DE NIVELES DE REFERENCIA
22_032 PÁRAMO DE TOROZOS**



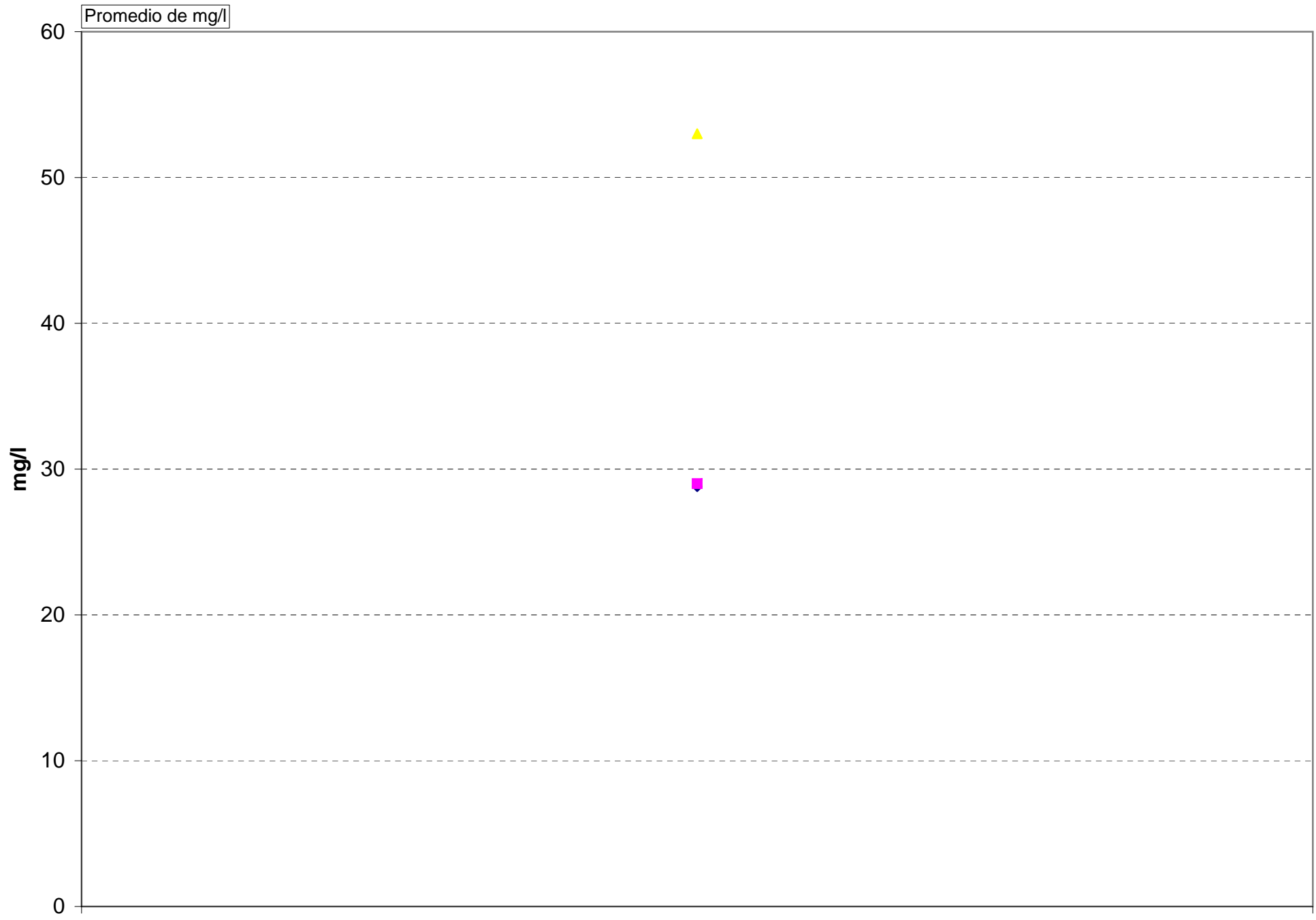
**MAPA 10.3.2: MAPA DE NIVELES DE REFERENCIA
22_032 PÁRAMO DE TOROZOS**



**MAPA 10.4.2: MAPA DE NIVELES DE REFERENCIA
22_032 PÁRAMO DE TOROZOS**



**MAPA 10.4.3: MAPA DE NIVELES DE REFERENCIA
22_032 PÁRAMO DE TOROZOS**



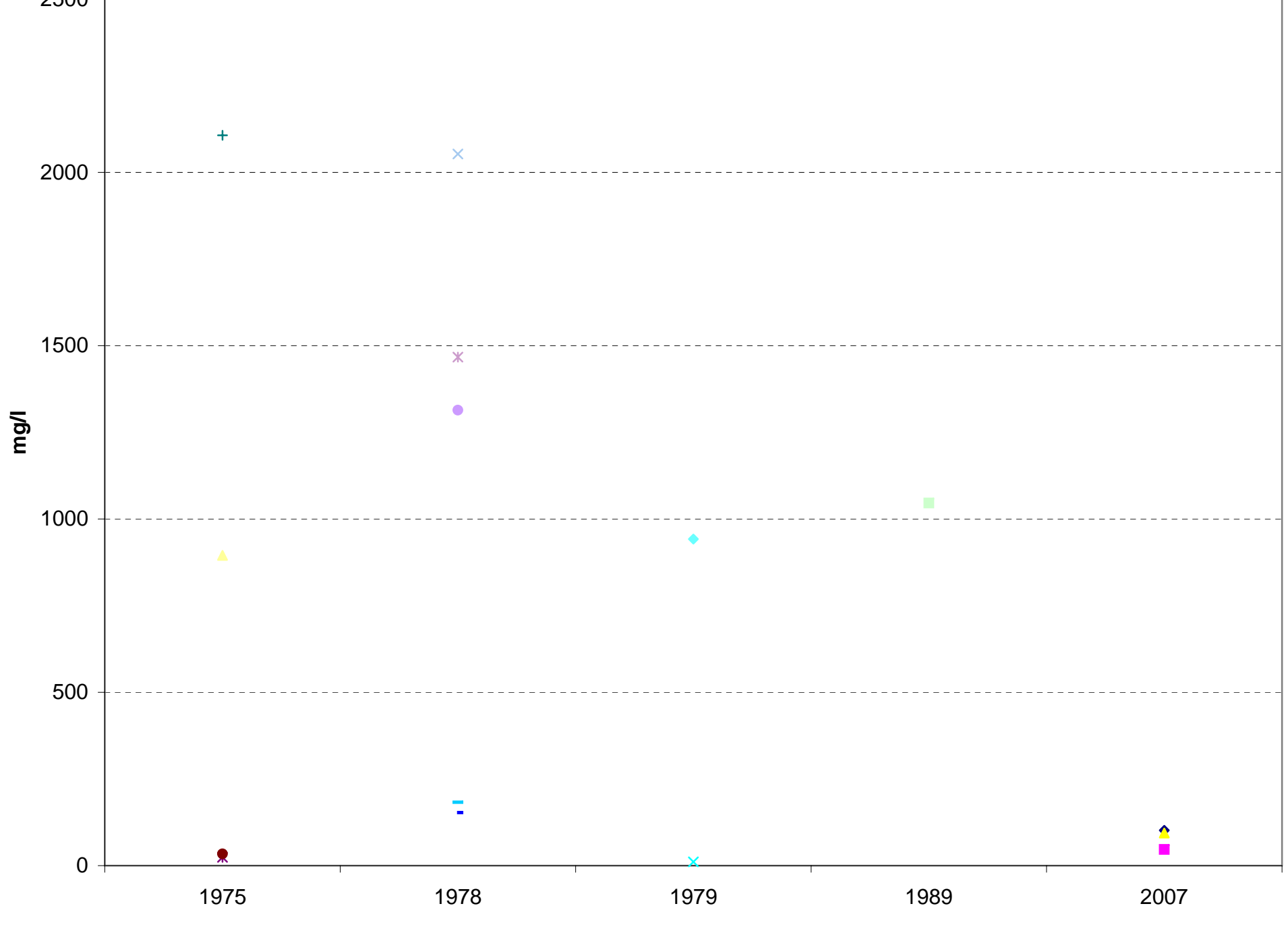
Promedio de mg/l

PUNTO	
CA.02.30.192	Blue diamond
CA.02.30.195	Magenta square
CA.02.30.196	Yellow triangle

2007

AÑO

Promedio de mg/l



- PUNTO
- CA.02.30.192
 - CA.02.30.195
 - CA.02.30.196
 - EG021514-4-4
 - EG021514-6-3
 - EG021515-3-1
 - EG021515-4-1
 - EG021515-8-11
 - EG021515-8-13
 - EG021613-2-1
 - EG021613-2-2
 - EG021613-7-2
 - EG021614-6-9
 - EG021615-1-1
 - EG021615-1-8

11.-EVALUACIÓN DEL ESTADO QUÍMICO

Normas de calidad:

Contaminante	Normas de calidad
Nitratos	50 mg/L
Sustancias activas de los plaguicidas, incluidos los metabolitos y los productos de degradación y reacción que sean pertinentes (1)	0,1 µg/L 0,5 µg/l (total) (2)

(1) Se entiende por «plaguicidas» los productos fitosanitarios y los biocidas definidos en el artículo 2 de la Directiva 91/414/CEE y el artículo 2 de la Directiva 98/8/CE, respectivamente.

(2) Se entiende por «total» la suma de todos los plaguicidas concretos detectados y cuantificados en el procedimiento de seguimiento, incluidos los productos de metabolización, los productos de degradación y los productos de reacción.

Valores umbral:

Contaminante	Valor umbral
Arsénico (mg/L)	
Cadmio (mg/L)	
Plomo (mg/L)	
Mercurio (mg/L)	
Amonio (mg /L)	
Cloruro (mg/L)	
Sulfato (mg/L)	
Tricloroetileno (mg/L)	
Tetracloroetileno (mg/L)	
Conductividad eléctrica a 20° C (µS/cm)	

Origen de la información:

Red de control operativo:

Nº de estaciones	Densidad espacial	Periodo	Frecuencia de medidas	Organismo Responsable

Origen de la información:

Evaluación del estado químico:

Parámetro	Nº estaciones / Nºmuestras	Valor del parámetro							Periodo	Observaciones
		máximo	medio	mínimo	mediana	Perc. 25	Perc. 75	Perc. 90		
Nitrato (mg/L)	/								/	
Plaguicidas individuales (detallar) (mg/L)	/								/	
Total plaguicidas (µg/L)	/								/	
Arsénico (mg/L)	/								/	
Cadmio (mg/L)	/								/	
Plomo (mg/L)	/								/	
Mercurio (mg/L)	/								/	
Amonio(mgNH4/L)	/								/	
Cloruro (mg/L)	/								/	
Sulfato (mg/L)	/								/	
Tricloroetileno (µg/L)	/								/	
Tetracloroetileno (µg/L)	/								/	
Conductividad eléctrica a 20° C (mS/cm)	/								/	
	/								/	

Origen de la información:

Biblioteca	Cod. Biblioteca	Fecha	Título

Información gráfica:

- Mapa de situación de las estaciones utilizadas en la evaluación del estado químico (red de control operativo).
- Mapas con los valores obtenidos en cada estación de la red de control operativo para los distintos parámetros utilizados en la evaluación del estado químico.
- Mapa de evaluación del estado químico de la masa de agua subterránea

Observaciones:

La denominación y cuantificación -unidades en que se expresan y valor- de todos los parámetros químicos debe efectuarse siguiendo las directrices de la ORDEN MAM/3207/2006, de 25 de septiembre, por la que se aprueba la instrucción técnica complementaria MMA-EECC-1/06 sobre

12. DETERMINACIÓN DE TENDENCIAS DE CONTAMINANTES

Determinación de tendencias y definición de puntos de partida de inversiones de tendencias:

Parámetro	Nº estaciones / N°muestras	Valor del parámetro							Periodo	Punto de partida de inversión de tendencia (% valor umbral)
		máximo	medio	mínimo	mediana	Perc. 25	Perc. 75	Perc. 90		
Nitrato (mg/L)	/								/	
Plaguicidas individuales (detallar) (mg/L)	/								/	
Total plaguicidas (µg/L)	/								/	
Arsénico (mg/L)	/								/	
Cadmio (mg/L)	/								/	
Plomo (mg/L)	/								/	
Mercurio (mg/L)	/								/	
Amonio(mgNH4/L)	/								/	
Cloruro (mg/L)	/								/	
Sulfato (mg/L)	/								/	
Tricloroetileno (µg/L)	/								/	
Tetracloroetileno (µg/L)	/								/	
Conductividad eléctrica a 20° C (mS/cm)	/								/	
	/								/	

(*) Para sustancias que se produzcan naturalmente y como resultado de actividades humanas se considerarán los niveles básicos (años 2007-2008) y, cuando se disponga de ellos, los datos recabados con anterioridad (Directiva 2006/118/CE, Anejo IV, parte A.3).

Origen de la información:

Biblioteca	Cod. Biblioteca	Fecha	Título

Información gráfica:

- Mapa de situación de las estaciones utilizadas en la determinación de tendencias.
- Mapas de tendencias para cada parámetro (contaminantes, grupos de contaminantes o indicadores de contaminación detectada).
- Gráficos de tendencias para cada parámetro (contaminantes, grupos de contaminantes o indicadores de contaminación detectada).

Observaciones:

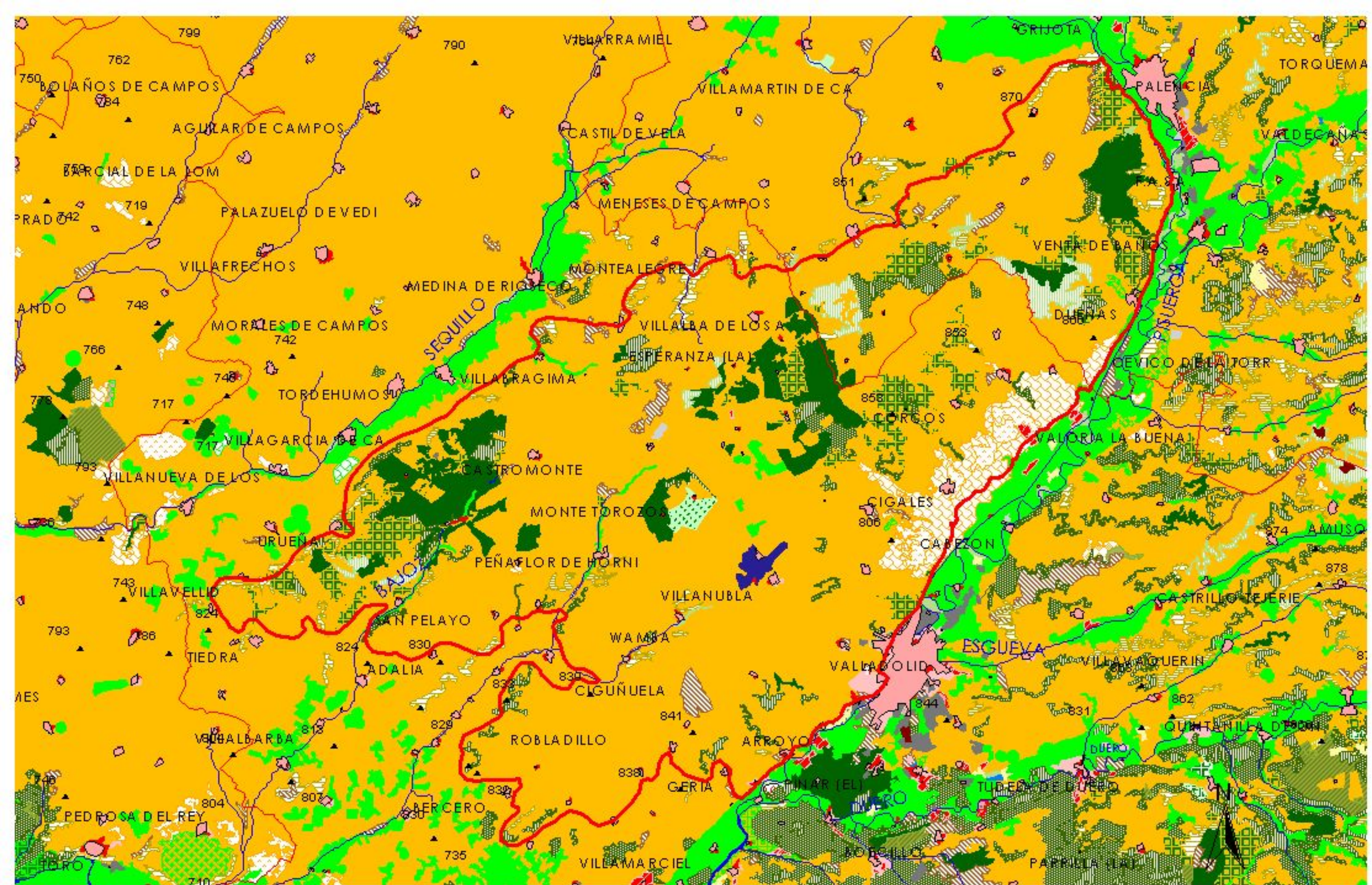
La denominación y cuantificación -unidades en que se expresan y valor- de todos los parámetros químicos debe efectuarse siguiendo las directrices de la ORDEN MAM/3207/2006, de 25 de septiembre, por la que se aprueba la instrucción técnica complementaria MMA-EECC-1/06 sobre determinaciones químicas y microbiológicas para el análisis de las aguas.

13.- USOS DEL SUELO

Actividad	Corine Land Cover 2000	
	Denominación	% en la masa
Aeropuertos	Aeropuertos	0,31
Vías de transporte	Redes viarias, ferroviarias y terrenos asociados	
Zonas de regadío	Terrenos regados permanentemente	1
	Cultivos herbáceos en regadío	
	Otras zonas de irrigación	
	Arrozales	
	Viñedos en regadío	
	Frutales en regadío	
	Cítricos	
	Frutales tropicales	
	Otros frutales en regadío	
	Olivares en regadío	
	Cultivos anuales asociados con cultivos permanentes en regadío	
	Mosaico de cultivos en regadío	
	Mosaico de cultivos anuales con prados o praderas en regadío	
	Mosaico de cultivos permanentes en regadío	
Mosaico de cultivos agrícolas en regadío con espacios significativos de vegetación natura		
Zonas de secano	Tierras de labor en secano	83,20
	Viñedos en secano	
	Frutales en secano	
	Olivares en secano	
	Cultivos anuales asociados con cultivos permanentes en secano	
	Mosaico de cultivos en secano	
	Mosaico de cultivos anuales con prados o praderas en secano	
	Mosaico de cultivos permanentes en secano	
	Mosaico de cultivos anuales con cultivos permanentes en secano.	
	Mosaico de cultivos mixtos en secano y regadío	
	Mosaico de cultivos agrícolas en secano con espacios significativos de vegetación natural	
Cultivos agrícolas con arbolado adhesionado		
Zonas quemadas	Zonas quemadas	
Zonas urbanas	Tejido urbano continuo	0,74
	Tejido urbano discontinuo	
	Estructura urbana abierta	
	Urbanizaciones exentas y/o ajardinadas	
	Zonas en construcción	
Zonas verdes urbanas		
Zonas industriales	Industrias y comercio	
Zonas mineras	Zonas de extracción minera	
Zonas recreativas	Instalaciones deportivas y recreativas	0,02
	Campos de golf	
Praderas	Resto de instalaciones deportivas y recreativas	
	Prados y praderas, Mosaico de prados o praderas con espacios significativos de vegetación natur	0,33
Pastizales, prados o praderas con arbolado adhesionado		

Información gráfica:

- Mapa de usos del suelo



**MAPA 13: MAPA DE USOS DEL SUELO
22_032 PÁRAMO DE TOROZOS**



14.- FUENTES SIGNIFICATIVAS DE CONTAMINACIÓN

Fuentes puntuales	Nº de instalaciones	Magnitud	
		Umbral	Parámetro
Vertederos de residuos no peligrosos	7	Existe evidencia de presión	0
Vertederos de inertes	1		0
Vertedero de residuos peligrosos			
Instalaciones de gestión de residuos			
Depuradoras de aguas residuales	3		55
Lagunas de efluentes líquidos			
Vertido en pozos			
Fosas sépticas			
Vertidos autorizados urbanos			
Vertidos autorizados agrarios			
Vertidos autorizados industriales			
Estaciones de servicio (gasolineras)			
Industrias IPPC			
Efluentes térmicos (generación electricidad)			
Escombreras mineras			
Balsas mineras			
Agua de drenaje de minas			
Agua de lavado de minerales			
Explotaciones ganaderas			
Acuicultura			
Residuos de proceso industrias agropecuarias			

Tabla orientadora para caracterización de presiones procedentes de fuente puntual:

Tipo	Magnitud	
	Umbral	Parámetro
Vertidos urbanos	2.000 h -e	<ul style="list-style-type: none"> - Caudal (m³/año; m³/mes y m³/día) - <u>Carga orgánica</u> (DQO, DBO, COT), compuestos fósforo y nitrógeno (mg/L y g/año)
Vertidos biodegradables	4.000 h -e	<ul style="list-style-type: none"> - <u>Caudal</u> (m³/año; m³/mes y m³/día) - <u>Carga orgánica</u> (DQO, DBO, COT), compuestos fósforo y nitrógeno (mg/L y g/año)
Vertidos industriales de actividades IPPC	Ser actividad IPPC	<ul style="list-style-type: none"> - <u>Caudal</u> (m³/año; m³/mes y m³/día) - Contaminantes autorizados (mg/L y g/año) - Sustancias prioritarias y otros contaminantes significativos (Anexo VIII de la DMA) (mg/L y g/año)
Residuos mineros y aguas de agotamiento de mina	100 L/seg	<ul style="list-style-type: none"> - <u>Caudal</u> (m³/año; m³/mes y m³/día) - Naturaleza del sector de producción - <u>Sustancias prioritarias y otros contaminantes significativos</u> (Anexo VIII de la DMA) (mg/L y g/año)
Vertidos de sales	100 t/día TSD	<ul style="list-style-type: none"> - Caudal (m³/año; m³/mes y m³/día) - <u>Sales</u> (mg/L y g/año) - <u>Sustancias prioritarias y otros contaminantes significativos</u> (Anexo VIII de la DMA) (mg/L y g/año)
Vertido térmicos	Producción 10 MW	<ul style="list-style-type: none"> - <u>Caudal</u> (m³/año; m³/mes y m³/día) - Temperatura del vertido (°C) - <u>Sustancias prioritarias y otros contaminantes significativos</u> (Anexo VIII de la DMA) (mg/L y g/año)
Vertederos de residuos no peligrosos	Población 10.000 h.	<ul style="list-style-type: none"> - <u>Caudal lixiviado</u> - Sustancias prioritarias y otros contaminantes significativos (Anexo VIII de la DMA) (mg/L y g/año)
Vertederos de residuos peligrosos	Vertido de residuos peligrosos	<ul style="list-style-type: none"> - <u>Caudal lixiviado</u> - Sustancias prioritarias y otros contaminantes significativos (Anexo VIII de la DMA) (mg/L y g/año)
Vertederos de residuos no peligrosos	Existe evidencia de presión	<ul style="list-style-type: none"> - <u>Caudal lixiviado</u> - <u>Carga orgánica</u> (DQO, DBO, COT). - Compuestos de Nitrógeno y Fósforo - <u>Sustancias prioritarias y otros contaminantes significativos</u> (Anexo VIII de la DMA) (mg/L y g/año)
Gasolineras	Año de construcción	<ul style="list-style-type: none"> - <u>Derivados del petróleo</u> - Sustancias prioritarias y otros contaminantes significativos (Anexo VIII de la DMA)

Tabla orientadora para caracterización de presiones procedentes de fuentes difusas:

Fuentes difusas	Superficie ocupada (ha)	Umbral % ocupado de la masa
Aeropuertos (1)	466,77	0,05
Vías de transporte (1)	0,00	0,00
Suelos contaminados (2)	0,00	0,00
Infraestructura industria del petróleo (1)	0,00	0,00
Áreas urbanas (2)	1.788,02	0,21
Zonas mineras (3)	0,00	0,00
Áreas recreativas (6)	119,59	0,01
Zonas de regadío (4)	57.889,80	6,77
Zonas de secano (4)	792.410,00	92,67
Zonas de ganadería extensiva (5)	2.426,02	0,28

(1) PAHs,,hidrocarburos. Sustancias prioritarias y otros contaminantes significativos (Anexo VIII de la DMA) (mg/L y g/año)

(2) Sustancias prioritarias y otros contaminantes significativos (Anexo VIII de la DMA) (mg/L y g/año).

(3) Elementos y compuestos en función de la naturaleza de la explotación. Sustancias prioritarias y otros contaminantes significativos (Anexo VIII de la DMA) (mg/L y g/año)

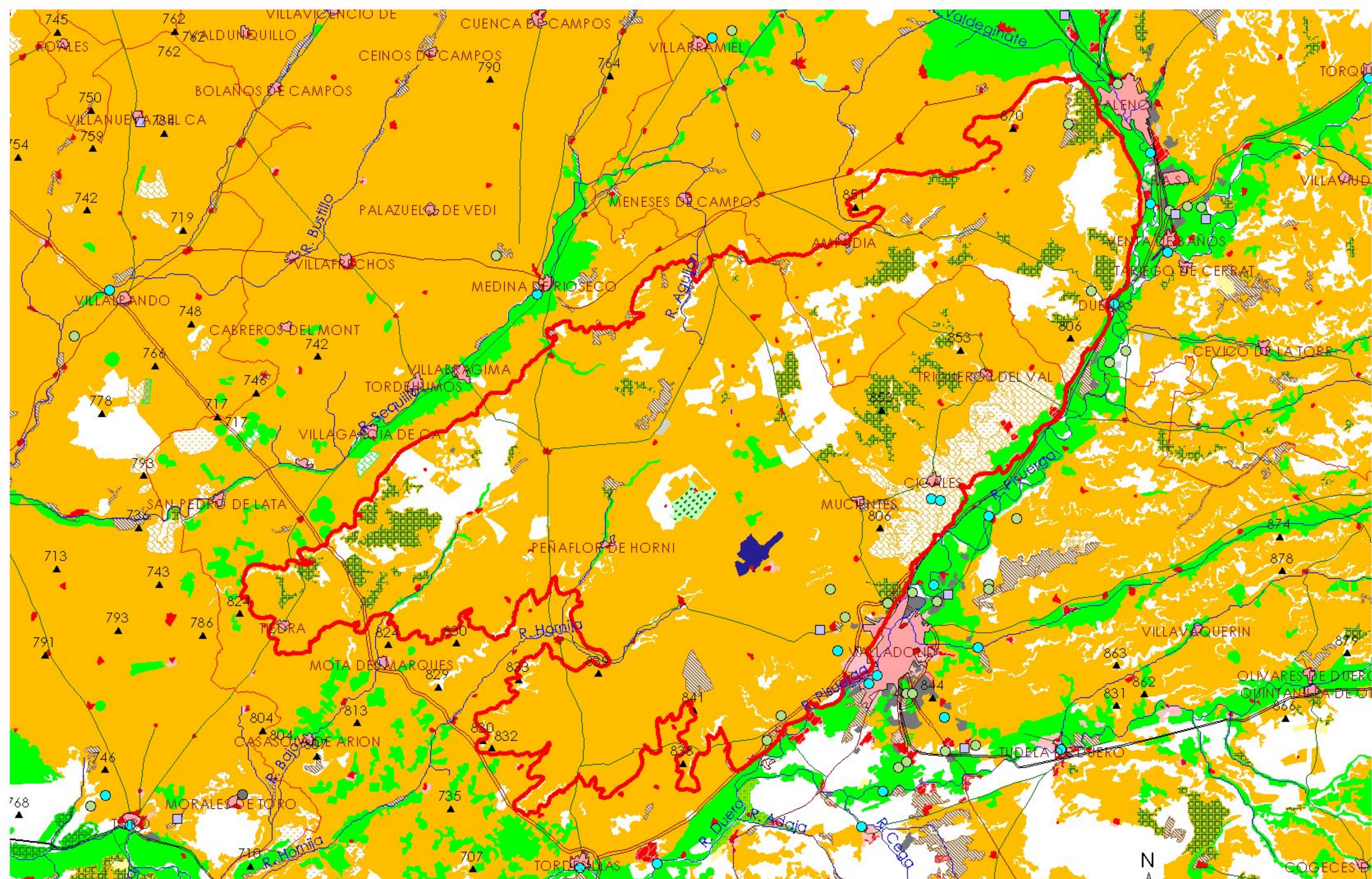
(4) PO4, P total, NO3, NH3, N total. Plaguicidas

(5) N° de cabezas /ha Carga orgánica (DQO,DBO, COT) NO3, NH3, N total

(6) Carga orgánica (DQO,DBO, COT), compuestos de fósforo y nitrógeno (mg/L y g/año), plaguicidas Sustancias prioritarias y otros contaminantes significativos (Anexo VIII de la DMA) (mg/L y g/año)

Información gráfica:

- Mapa de situación de actividades potencialmente contaminantes



MAPA 14.1: MAPA DE SITUACIÓN DE ACTIVIDADES CONTAMINANTES
22_032 PÁRAMO DE TOROZOS



15.- OTRAS PRESIONES

Actividad	Identificación	Localización	Descripción y efecto en la masa de agua subterránea
Modificaciones morfológicas de cursos fluviales	Azudes	ODRA	
Sobreexplotación en zona costera			
Modificaciones morfológicas de cursos fluviales	Azudes	HORNIJA	
Modificaciones morfológicas de cursos fluviales	Azudes	SEQUILLO	
Modificaciones morfológicas de cursos fluviales	Azudes	BAJOZ	
Modificaciones morfológicas de cursos fluviales	Azudes	SEQUILLO	
Modificaciones morfológicas de cursos fluviales	Azudes	HORNIJA	
Modificaciones morfológicas de cursos fluviales	Azudes	PISUERGA	
Modificaciones morfológicas de cursos fluviales	Azudes	DUERO	

Observaciones:

Origen de la información:

Biblioteca	Cod. Biblioteca	Fecha	Título
MMA		2005	Aplicación DATAGUA

Información gráfica:

- Mapa de situación de otras presiones

16.-OTRA INFORMACIÓN GRÁFICA Y LEYENDAS DE MAPAS

LEYENDA DUERO


 Demarcación Hidrográfica

 Masa de agua subterránea

 Red Hidrográfica

 Nucleos de Población

 Provincias

 Términos municipales

 Altimetría

 Vértices Geodésicos

Vías de comunicación


 Autovía


 Carretera de 1er orden

 Carretera de 2º orden

 Ferrocarril

 Ubicación columnas


 Ubicación cortes geológicos

 Isopiezas de referencia


 Isopiezas Periodo húmedo

 Isopiezas Estiaje


 Isopiezas año seco


 Isopiezas año húmedo


 Ecosistemas dependientes


 Áreas de recarga


Modelo digital del terreno (m)


 <250


 250 - 500


 500 - 750


 750 - 1000


 1000 - 1250


 1250 - 1500


 1500 - 1750


 1750 - 2000


 2000 - 2250


 2250 - 2500

 2500 - 2750

 2750 - 3000

 3000 - 3250

 3250 - 3500

 >3500

PERMEABILIDAD

Carbonatadas

 Muy Alta

 Alta

 Media

 Baja

 Muy baja

Detríticas

 Alta

 Media

 Baja

 Muy Baja

Cuaternario

 Muy Alta

 Alta

 Media


 Baja

 Muy Baja

Metamórficas

 Media

 Baja

 Muy Baja

Ígneas

 Baja

 Muy Baja


Volcánicas


 Baja


Evaporitas


 Baja


Clasificación de suelos


 HAPLUSTALF


 HAPLOXERALF

 EPIAQUENT


 XEROFLUVENT


 CRYORTHENT


 UDORTHENT


 USTORTHENT


 XERORTHENT


 XEROPSAMMENT


 EPIAQUEPT


 DYSTROCRYEPT


 DYSTRUDEPT


 EUTRUDEPT


 DYSTRUSTEPT


 HAPLUSTEPT


 CALCIXEREPT

 DYSTROXEREPT















































 HAPLOXEREPT

 HAPLUDOLL

 HAPLOXEROLL

 HAPLOXERULT

GEOLOGÍA DUERO

	Rocas metamorfozadas
	Rocas plutónicas
	Rocas filonianas
	Ofitas
	Paleozoico
	Muschelkalk
	Keuper
	Jurásico Inferior (Lías)-Superior (Malm)
	Dogger
	Dogger-Malm
	Malm (Facies Purbeck)
	Portlandiense
	Aptiense-Cenomaniense
	Gargasiense-Cenomaniense (Fm. Utrillas)
	Cenomaniense-Turonense
	Coniaciense
	Senonense
	Paleoceno-Eoceno Inferior (F. Garum)
	Eoceno Medio (margas)
	Eoceno Medio (Calizas de Cubillos)
	Eoceno Superior-Oligoceno (areniscas)
	Oligoceno
	Oligoceno (Arcillas y yesos)
	Oligoceno-Mioceno (Conglomerados, areniscas, arcillas)
	Paleógeno-Neógeno Conglomerados fcmete. calcáreos, areniscas y arcillas rojas y pardas(Compl.Vegaquemada,etc.)
	Paleógeno-Neógeno Lutitas rojas con niv.conglom.,arenis. y costras calcáreas(F.Sta María Campo y U.Detr.Aranda)
	Neógeno (Arcosas)
	Neógeno Lutitas arcósicas rojizas, con cantos cuarcíticos y arenas (Facies Peromingo)
	Neógeno Margas, margocalizas y arcillas (Facies Dueñas)
	Neógeno Margas yesíferas y yesos (Facies Villatoro)
	Neógeno Calizas y margocalizas (Calizas "terminales" de Dueñas)
	Neógeno Limos y arenas ocre, con nivs.congl.y costras (F.Tierra de Campos, Serna, Villalp.-Sahag.)
	Neógeno Conglom.calcar. y arc.rojizas (F. Alar del Rey, Compl. Cuevas, Facies Covarrubias)
	Neógeno Calizas (Calizas "terminales de Tierra de Campos", al este de Burgos)
	Neógeno Margas, margocalizas y arcillas (Facies Cuestas)
	Neógeno Calizas y dolomías (Calizas "intra-Cuestas", Calizas de Arévalo)
	Neógeno Margas yesíferas y yesos (Facies Cuestas)
	Neógeno Arcillas rojas, con intercalaciones de areniscas, margas, calizas y costras
	Neógeno Calizas y margas (Calizas del Páramo 1 o inferior)
	Neógeno Margas, limos, arenas y arcillas, ocre o rojas
	Neógeno Gravas silíceas, conglomerados cuarcíticos y arenas (Ab.Cantoral,Guardo,Cegoñal,Vidanes)
	Neógeno Calizas, margocalizas y brechas calcáreas y oncolíticas(Calizas del Páramo 2)
	Neógeno Brechas calcáreo-dolomíticas, rojizas, generalmente con cemento calizo
	Neógeno Conglomerados, areniscas y lutitas
	Neógeno Arcosas gruesas, a veces con cantos, limos y fangos arcósicos
	Neógeno Conglomerados, gravas, arenas, limos y arcillas. Costras a techo
	Cuaternario Gravas cuarcíticas, arenas silíceas y arcillas (Depósitos de rías y otros aluviales finineógenos)
	Cuaternario Gravas, arenas, arcillas y limos (Depósitos de glaciares, piedemonte y superficies)
	Cuaternario Gravas, arenas, limos y arcillas (Depósitos de terrazas medias y altas)
	Cuaternario Bloques, cantos, limos y arcillas (Depósitos de ladera, coluviones, morrenas)
	Cuaternario Gravas, arenas, limos(Depósitos de aluviales, fondos de valle y terrazas bajas en los ríos princ.)
	Cuaternario Arcillas (Rellenos de depresiones kársticas)
	Cuaternario Travertinos
	Cuaternario Arenas, limos arenosos y arcillas amarillentas
	Cuaternario Bloques, cantos, arcillas (Depósitos glaciares, canchales, coluviones de montaña)
	Cuaternario Arcillas, limos y cantos, turba (Depósitos de áreas endorreicas, dep. lacustres, turberas)
	Cuaternario Gravas, arenas, limos, arcillas, limolitas, calizas (Cuaternario indiferenciado)
	Turonense-Campaniense (Calizas y Dolomías)
	Turonense-Maastrichtiense
	Cenomaniense-Maastrichtiense
	Masa de agua
	Rhetiense - Dogger
	Neógeno Conglomerados, gravas, arenas y lutitas rojas
	Neógeno Conglomerados cuarcíticos, gravas y arenas silíceas y arcillas (Rañas y otros aluviales finineógenos)
	Jurásico Superior-Cretácico Inferior Lutitas, areniscas, conglomerados y, a veces, calizas arenosas












USOS DEL SUELO

AEROPUERTOS	 1.2.4 Aeropuertos
VÍAS DE TRANSPORTE	 1.2.2.1 Autopistas, autovías y terrenos asociados  1.2.2.2 Complejos ferroviarios
ZONAS DE REGADÍO	 2.1.2.1 Cultivos herbáceos en regadío  2.1.3 Arrozales  2.2.1.2 Viñedos en regadío  2.2.2.2.1 Frutales en regadío. Cítricos  2.2.2.2.2 Frutales en regadío. Frutales tropicales  2.2.2.2.3 Frutales en regadío. Otros frutales en regadío  2.2.3.2 Olivares en regadío  2.4.1.2 Cultivos anuales asociados con cultivos permanentes en regadío  2.4.2.2.1 Mosaico de cultivos anuales con prados o praderas en regadío  2.4.2.2.2 Mosaico de cultivos permanentes en regadío  2.4.2.2.3 Mosaico de cultivos anuales con cultivos permanentes en regadío  2.4.3.2 Mosaico de cultivos agrícolas en regadío con espacios significativos de vegetación natural y semi-natural
ZONAS DE SECANO	 2.1.1 Tierras de labor en secano  2.2.1.1 Viñedos en secano  2.2.2.1 Frutales en secano  2.2.3.1 Olivares en secano  2.4.1.1 Cultivos anuales asociados con cultivos permanentes en secano  2.4.2.1.1 Mosaico de cultivos anuales con prados o praderas en secano  2.4.2.1.2 Mosaico de cultivos permanentes en secano  2.4.2.1.3 Mosaico de cultivos anuales con cultivos permanentes en secano  2.4.2.3 Mosaico de cultivos mixtos en secano y regadío  2.4.3.1 Mosaico de cultivos agrícolas en secano con espacios significativos de vegetación natural y semi-natural  2.4.4.2 Cultivos agrícolas con arbolado adhesado
ZONAS QUEMADAS	 3.3.4 Zonas quemadas
ZONAS URBANAS	 1.1.1 Tejido urbano continuo  1.1.2.1 Estructura urbana abierta  1.1.2.2 Urbanizaciones exentas y/o ajardinadas  1.3.3 Zonas en construcción  1.4.1 Zonas verdes urbanas
ZONAS MINERAS	 1.3.1 Zonas de extracción minera
ZONAS RECREATIVAS	 1.4.2.1 Campos de golf  1.4.2.2 Resto de instalaciones deportivas y recreativas
PRADERAS	 2.3.1 Prados y praderas  2.4.3.3 Mosaico de prados o praderas con espacios significativos de vegetación natural y semi-natural  2.4.4.1 Pastizales, prados o praderas con arbolado adhesado

FUENTES DE CONTAMINACIÓN DIFUSA

-  1.1.1 Tejido urbano continuo
-  1.1.2.1 Estructura urbana abierta
-  1.1.2.2 Urbanizaciones exentas y/o ajardinadas
-  1.2.1.1 Zonas industriales
-  1.2.1.2 Grandes superficies de equipamientos y servicios
-  1.2.2.1 Autopistas, autovías y terrenos asociados
-  1.2.2.2 Complejos ferroviarios
-  1.2.4 Aeropuertos
-  1.3.1 Zonas de extracción minera
-  1.3.3 Zonas en construcción
-  1.4.1 Zonas verdes urbanas
-  1.4.2.1 Campos de golf
-  1.4.2.2 Resto de instalaciones deportivas y recreativas
-  2.1.1 Tierras de labor en secano
-  2.1.2.1 Cultivos herbáceos en regadío
-  2.1.3 Arrozales
-  2.2.1.1 Viñedos en secano
-  2.2.1.2 Viñedos en regadío
-  2.2.2.1 Frutales en secano
-  2.2.2.2.1 Frutales en regadío. Cítricos
-  2.2.2.2.2 Frutales en regadío. Frutales tropicales
-  2.2.2.2.3 Frutales en regadío. Otros frutales en regadío
-  2.2.3.1 Olivares en secano
-  2.2.3.2 Olivares en regadío
-  2.3.1 Prados y praderas
-  2.4.1.1 Cultivos anuales asociados con cultivos permanentes en secano
-  2.4.1.2 Cultivos anuales asociados con cultivos permanentes en regadío
-  2.4.2.1.1 Mosaico de cultivos anuales con prados o praderas en secano
-  2.4.2.1.2 Mosaico de cultivos permanentes en secano
-  2.4.2.1.3 Mosaico de cultivos anuales con cultivos permanentes en secano
-  2.4.2.2.1 Mosaico de cultivos anuales con prados o praderas en regadío
-  2.4.2.2.2 Mosaico de cultivos permanentes en regadío
-  2.4.2.2.3 Mosaico de cultivos anuales con cultivos permanentes en regadío
-  2.4.2.3 Mosaico de cultivos mixtos en secano y regadío
-  2.4.3.1 Mosaico de cultivos agrícolas en secano con espacios significativos de vegetación natural y semi-natural
-  2.4.3.2 Mosaico de cultivos agrícolas en regadío con espacios significativos de vegetación natural y semi-natural
-  2.4.3.3 Mosaico de prados o praderas con espacios significativos de vegetación natural y semi-natural
-  2.4.4.1 Pastizales, prados o praderas con arbolado adhesado
-  2.4.4.2 Cultivos agrícolas con arbolado adhesado
-  3.2.1.1.1 Pastizales supraforestales templado-oceánicos, pirenaicos y orocantábricos
-  3.2.1.1.2 Pastizales supraforestales mediterráneos
-  3.2.1.2.1 Otros pastizales templado oceánicos
-  3.2.1.2.2 Otros pastizales mediterráneos

FUENTES DE CONTAMINACIÓN PUNTUAL

-  acuicultura
-  agua drenaje minas
-  EDAR
-  Efluentes térmicos
-  fosa séptica
-  IPPC
-  vertedero de residuos no peligrosos
-  vertedero de residuos peligrosos
-  Vertedero inertes
-  Vertidos autorizados industria
-  Vertidos autorizados urbanos